



Nit: 890000464-3

SECRETARIA DE HACIENDA

Subsecretaria de Catastro

SH-PGF-DF – 43133

Armenia, Quindío, 07 de diciembre de 2022

POR MEDIO DEL CUAL SE PROCEDE A NOTIFICAR POR AVISO AL SEÑOR JOSE GILBERTO QUINTERO RIOS DE CONFORMIDAD A LO ESTABLECIDO POR LA LEY 1437 DE 2011 ARTICULOS 68 Y 69

Acto Administrativo y/o oficio a Notificar: Oficio SH-PGF-DF-42557 respuesta petición radicado GO 2022-6224 y radicado Alcaldía 2022RE16063. Solicitud mutación de quinta.

Fecha del Acto Administrativo y/o oficio: 02 de diciembre de 2022

Fecha del Aviso: Diciembre 07 de 2022

Autoridad que expidió el Acto Administrativo: Jefe Oficina de Conservación Catastro Armenia

Sujeto a Notificar: Sr. JOSE GILBERTO QUINTERO RIOS

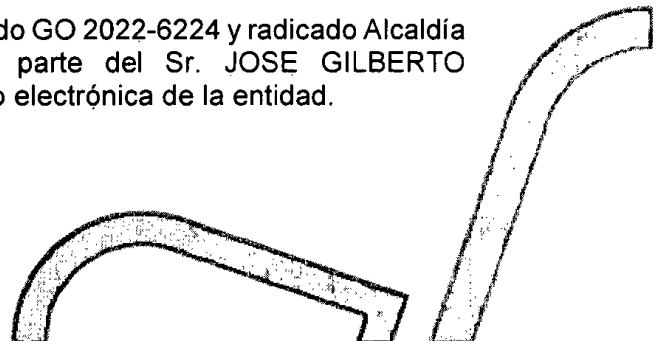
Funcionaria Competente: KELLY JHOANA MUÑOZ GONZALEZ

Cargo: Jefe Oficina de Conservación Catastro Armenia

Recursos: No proceden recursos.

La suscrita Jefe Oficina de Conservación Catastro Armenia, hace saber que mediante Oficio SH-PGF-DF-42557 se dio respuesta radicado GO 2022-6224 y radicado Alcaldía 2022RE16063. Solicitud mutación de quinta, no obstante, la petición elevada indica una dirección física no fue posible notificar al peticionario; además, no apporto dirección electrónica para notificaciones, por lo que se procede a notificarle por **AVISO** el contenido de la decisión citada, en cumplimiento a lo dispuesto en los artículos 68 y 69 de la Ley 1437 de 2011, siendo fijada por el término de cinco (05) días: "(...)"

Se adjunta Oficio SH-PGF-DF-42557 respuesta radicado GO 2022-6224 y radicado Alcaldía 2022RE16063. Solicitud mutación de quinta, por parte del Sr. JOSE GILBERTO QUINTERO RIOS se fija en cartelera y página web y/o electrónica de la entidad.





Nit: 890000464-3

SECRETARIA DE HACIENDA
Subsecretaria de Catastro

CONSTANCIA DE FIJACIÓN

"Para dar cumplimiento a lo consagrado en el citado Artículo 69. **Notificación por aviso.** Si no pudiese hacerse la notificación personal al cabo de los cinco (5) días del envío de la citación, esta se hará por medio de aviso que se remitirá a la dirección, al número de fax o al correo electrónico que figuren en el expediente o puedan obtenerse del registro mercantil, acompañado de copia íntegra del acto administrativo.

El aviso deberá indicar la fecha y la del acto que se notifica, la autoridad que lo expidió, los recursos que legalmente proceden, las autoridades ante quienes deben interponerse, los plazos respectivos y la advertencia de que la notificación se considerará surtida al finalizar el día siguiente al de la entrega del aviso en el lugar de destino.

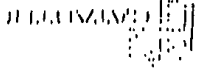
Cuando se desconozca la información sobre el destinatario, el aviso, con copia íntegra del acto administrativo, se publicará en la página electrónica y en todo caso en un lugar de acceso al público de la respectiva entidad por el término de cinco (5) días, con la advertencia de que la notificación se considerará surtida al finalizar el día siguiente al retiro del aviso.

En el expediente se dejará constancia de la remisión o publicación del aviso y de la fecha en que por este medio quedará surtida la notificación personal". (Subrayas fuera de texto).

KELLY JHOANA MUÑOZ GONZALEZ
Jefe Oficina de Conservación Catastro Armenia

Elaboró: Laura Marcela Salgado Atehortúa –Profesional Contratista
Revisó: Kelly Jhoana Muñoz González – Jefe Conservación Catastro.





MUNICIPIO DE ARMENIA

SECRETARIA DE HACIENDA MUNICIPAL

Subsecretaría de Catastro Armenia

Jose Gilberto Quiñero Arias

05/12/2022

K 22 # 23-02

3106120870

Identificación:

Destino: Nombre:

Cédula o Nit:

Fecha de entrega:

Dirección:

Ejemplar, nombre o sello:

de quien recibe:

Cédula de ciudadanía:

Teléfono:

Forma de entrega:

Observaciones:

Nomenclatura da en
on lote.
se llamo al número pero
está en buzon

Firma del notificador:

Mario
Fernando
Alvarez

- Causales de devolución:
- Invasión
- No reside
- Interés en venta
- No contactado
- Fuerza mayor
- No existe
- Incompleto
- Cerrado
- Radicado
- Aprobado
- Cancelado

SECRETARIA MUNICIPAL
 DE INGENIERIA

Consejo de
 Inversiones

MUNICIPIO DE ARMENIA
 SECRETARIA DE HACIENDA MUNICIPAL
 Subsecretaria de Catastro Armenia

Revisado
 No revisado
 Direccionada
 No contactada
 Fuerza mayor
 No estado
 Desconocida
 Cerrado
 Fallado
 Apuntado
 clausurado

Firma del notificador

Nombre

Destinatario Nombre

Cédula o Nit

Fecha de entrega

Dirección

Ejemplar, nombre o sello

de quien recibe

Cédula de propiedad

Teléfono

Form de entrega

Observaciones



Nit: 890000464-3

SECRETARIA DE HACIENDA
Subsecretaria de Catastro

SH-PGF-DF – 42557

(Al contestar favor citar este consecutivo)

Armenia, Quindío, 02 de diciembre de 2022.

Señor

JOSE GILBERTO QUINTERO RIOS

Barrio Berlin Carrera 22 # 27-02

Teléfono: 3106120870

Correo Electrónico:

Armenia, Quindío.

Referencia: Derecho de petición con radicado 20226224 2022RE16063

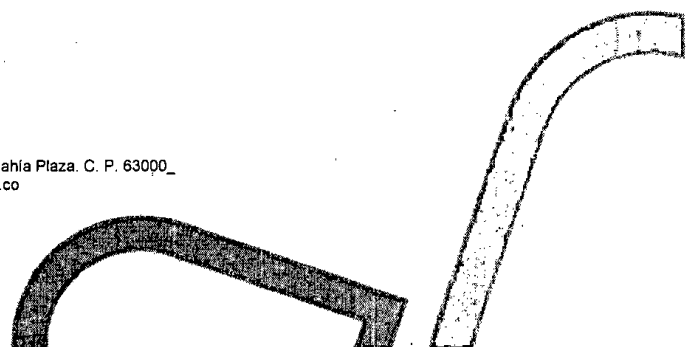
Asunto: Respuesta Derecho de Petición – Trámite Catastral Mutación de quinta.

Cordial saludo;

Dando alcance al derecho de petición de la referencia, el cual tiene como finalidad que el Gestor Catastral de Armenia de trámite a la solicitud de mutación de quinta, me permito dar respuesta de fondo en los siguientes términos;

El Municipio de Armenia, Quindío, fue habilitado como Gestor Catastral mediante Resolución IGAC 201 del 31 de marzo de 2021, adquiriendo de esta manera competencia para adelantar los procesos de conservación, actualización y difusión catastral en el territorio, razón por la cual mediante los decretos municipales 047 del 14 de febrero de 2022 y 242 del 03 de octubre de 2022, se dio apertura al proceso de actualización catastral de la zona urbana y rural, respectivamente, permitiendo de esta manera al ente territorial incorporar a la base catastral los cambios físicos, jurídicos y económicos de los bienes inmuebles.

Adicional a lo anterior, de conformidad con lo dispuesto en el artículo 2.2.2.2. del Decreto 148 de 2020, el proceso de actualización catastral es el "Conjunto de actividades destinadas a identificar, incorporar o rectificar los cambios o inconsistencias en la información catastral durante un período determinado. Para la actualización catastral podrán emplearse mecanismos diferenciados de intervención en el territorio, tales como métodos directos, indirectos, declarativos y colaborativos, así como el uso e integración de diferentes fuentes de información que den cuenta de los cambios entre la base catastral y la realidad de los





Nit: 890000464-3

SECRETARIA DE HACIENDA

Subsecretaria de Catastro

inmuebles. En ningún caso, para actualizar la información de un área geográfica, será obligatorio adelantar levantamiento catastral en la totalidad de inmueble”.

Adicionalmente, el mismo Decreto determina en su artículo 2.2.2.10. Actualización permanente,” Los gestores catastrales deberán implementar mecanismos de observación dinámica y continua del territorio que den cuenta de las variaciones en la información catastral frente a la realidad del mismo. Para tal efecto, podrán crear observatorios inmobiliarios, implementar métodos de valuación basados en modelos econométricos y geoestadísticos, integrar registros administrativos, aplicar esquemas colaborativos, entre otros; lo anterior con el fin de incorporar las variaciones puntuales o masivas de los inmuebles en la base catastral.”, lo que determina la posibilidad de identificar los cambios en los inmuebles de la ciudad a través de fuentes de información secundaria.

De acuerdo con lo anteriormente expuesto y con atención al derecho de petición de la referencia me permito informar que los cambios sobre el predio, hacen parte de la dinámica inmobiliaria que se está gestionando en el marco del proceso de actualización catastral actualmente en curso, por la tanto la realidad física de su predio se verá reflejada en la base catastral a partir del 1 de enero de 2023.

Así las cosas la oficina de conservación de la Subsecretaria de Catastro da respuesta de fondo al derecho de petición de la referencia, de requerir información adicional podrá acudir a la oficina de atención al usuario de la Subsecretaria de Catastro, la cual se encuentra ubicada en la carrera 15 número 13 – 11, local 3, Edificio Bahía Plaza de Armenia, Quindío, o escribirnos al correo electrónico catastro@armenia.gov.co.

Cordialmente,

KELLY JOHANA MUÑOZ GONZALEZ
Jefe oficina de Conservación Catastral.
Subsecretaria de Catastro

