



Nit: 890000464-3

**SECRETARIA DE HACIENDA**  
Subsecretaria de Catastro

SH-PGF-DF – 35181

Armenia, Quindío, 12 de septiembre de 2022

**POR MEDIO DEL CUAL SE PROCEDE A NOTIFICAR POR AVISO A LA SEÑORA MARTA ISABEL ARIZA LOPEZ, DE CONFORMIDAD A LO ESTABLECIDO POR LA LEY 1437 DE 2011 ARTICULOS 68 Y 69**

Acto Administrativo y/o oficio a Notificar: Oficio SH-PGF-DF-12138 respuesta petición radicada Alcaldía 2022RE5980 y radicado GO 20221007. Solicitud Mutación de primera – Cambio de nombre.

Fecha del Acto Administrativo y/o oficio: Mayo 16 de 2022

Fecha del Aviso: Septiembre 12 de 2022

Autoridad que expidió el Acto Administrativo: Jefe Oficina de Conservación Catastro Armenia

Sujeto a Notificar: Sra. MARTA ISABEL ARIZA LOPEZ

Funcionaria Competente: KELLY JHOANA MUÑOZ GONZALEZ

Cargo: Jefe Oficina de Conservación Catastro Armenia

Recursos: Si proceden recursos.

La suscrita Jefe Oficina de Conservación Catastro Armenia, hace saber que mediante Oficio SH-PGF-DF-12138 se dio respuesta petición radicada Alcaldía 2022RE5980 y radicado GO 20221007. Solicitud Mutación de primera – Cambio de nombre, no obstante, la petición elevada no indica una dirección física ni electrónica para notificaciones, por lo que se procede a notificarle por **AVISO** el contenido de la decisión citada, en cumplimiento a lo dispuesto en los artículos 68 y 69 de la Ley 1437 de 2011, siendo fijada por el término de cinco (05) días: "(...)"



Nit: 890000464-3

**SECRETARIA DE HACIENDA**  
Subsecretaria de Catastro

Se inserta la parte resolutive del contenido del oficio SH-PGF-DF-12138 respuesta petición radicada Alcaldía 2022RE5980 y radicado GO 20221007. Solicitud Mutación de primera – Cambio de nombre, por parte de la Sra. MARTA ISABEL ARIZA LOPEZ y se fija en cartelera y página web y/o electrónica de la entidad.



Nit: 890000464-3

**SECRETARIA DE HACIENDA**  
Subsecretaria de Catastro

SH-PGF-DF – 12138

Armenia, Quindío, 16 de mayo de 2022

Señor(a):

**MARTA ISABEL ARIZA LOPEZ**

K 13 46N 78 PARQUE RESIDENCIAL ORO NEGRO AMANECER PH MZ 5 CS 15 TIPO B  
Armenia – Quindío

Asunto: Solicitud inscripción catastral- Mutación de Primera

Referencia: Radicación GO Catastral Armenia 20221007

Radicación Alcaldía Armenia 2022RE5980

Cordial saludo

En atención a la solicitud recibida en la Subsecretaría de Catastro Armenia, radicada bajo el número de la referencia, donde requiere la actualización de los datos jurídicos de los inmuebles localizados en la K 13 46N 78 PARQUE RESIDENCIAL ORO NEGRO AMANECER PH MZ 5 CS 15 TIPO B, con folios de matrículas inmobiliarias 280-209154,280-209400,280-209355 y las fichas catastrales número 63-001-01-07-00-00-0170-0903-9-05-01-0015,63-001-01-07-00-00-0170-0903-9-05-99-0141, 63-001-01-07-00-00-0170-0903-9-05-99-0096. Me permito informar que revisada la documentación aportada, se procedió a actualizar la información de los predios de interés, acorde con lo preceptuado en el artículo 21 de la resolución 1149 del 19 de agosto de 2.021, que refiere la Inscripción catastral de las mutaciones de primera clase y en especial su artículo 15 literal a) **Mutaciones de primera clase:** Las que ocurran respecto del cambio de propietario, poseedor u ocupante y no afecta el avalúo catastral. Tramite efectuado por esta entidad, mediante resolución número 2022 649 del 05 de abril de 2.022, la cual será comunicada oportunamente a la Tesorería municipal de Armenia.

Finalmente, si requiere información adicional, puede acudir a la oficina de atención al usuario de la Subsecretaría de Catastro localizadas en la Cra. 15 # 13 – 11 Local 3, comunicarse a los teléfonos 606-7417100, la Línea Gratuita: 01-8000 189 264 o escribirnos al correo electrónico [catastro@armenia.gov.co](mailto:catastro@armenia.gov.co)

Cordialmente,

**KELLY JHOANA MUÑOZ GONZALEZ**

Jefe de Conservación Catastral, Subsecretaría de Catastro Armenia.

Proyectó y elaboró: Carlos Yovany Sánchez Z *CYSZ*  
Unidad Administrativa de Catastro Distrital, UA: CD Profesional Control Cartografía de la subdirección de Catastro Armenia

ESPA  
TODAS



**ESPA  
TODAS**  
Alcaldía de Armenia




SC 739-1 CO-30239-1  
R-AM-SGI-001 V6 16/03/2020




Nit: 890000464-3  
**SECRETARIA DE HACIENDA**  
Subsecretaria de Catastro



Nit: 890000464-3  
**SECRETARIA DE HACIENDA**  
Subsecretaria de Catastro

Revisó: Juan Diego Jaramila   
Unidad Administrativa de Catastro Distrital UAEC D Profesional Control Cartografía de la subdirección de Catastro Armenia

aprobo: Carlos A. Martinez   
Unidad Administrativa de Catastro Distrital UAEC D Operador de la subdirección de Catastro Armenia

**ESPA**  
**TODAS**



**ESPA**  
**TODAS**  
Alcaldía de Armenia



90 7319-1    00-907319-1  
R-AM-SGI-001 V6 16/03/2020



Nit: 890000464-3

**SECRETARIA DE HACIENDA**  
Subsecretaria de Catastro

**SISTEMA DE INFORMACIÓN**



"Por medio de la cual se efectúa un cambio de nombre en la base de datos catastral"



RESOLUCIÓN No: 2022 649

RADICACIÓN No: 2022 1007

Alcalde Municipal de Armenia dispone que el Jefe de la Oficina de Conservación tiene entre sus funciones "Resolver en primera instancia los trámites catastrales de conservación en la jurisdicción asignada, de acuerdo con los procedimientos establecidos y la normatividad vigente".

Que el Decreto 148 de 2020 "Por el cual se reglamentan parcialmente los artículos 79, 80, 81 y 82 de la Ley 1955 de 2019 y se modifica parcialmente el Título 2 de la Parte 2 del Libro 2 del Decreto número 1170 de 2015, por medio del cual se expide el Decreto Reglamentario Único del Sector Administrativo de Información Estadística" estableció las disposiciones generales del servicio público de gestión catastral y el procedimiento de enfoque multipropósito, estableciendo que mediante el proceso de conservación catastral se logra la identificación y mantenimiento permanente de la información física, jurídica y económica de los bienes inmuebles del municipio.

Que el Decreto 1170 de 2015 establece que el proceso de conservación es el conjunto de acciones tendientes a mantener vigente la base catastral de forma permanente, mediante la incorporación de los cambios que sufra la información de un bien inmueble. La conservación catastral podrá realizarse a solicitud de parte o de oficio.

Que de conformidad con el artículo 2.2.2.2.6 del Decreto Nacional 1170 de 2015 los procesos catastrales pueden adelantarse mediante la combinación de métodos directos, indirectos, declarativos y/o colaborativos.

Que el artículo 2.2.2.2.1 del Decreto 1170 de 2015 establece que la información catastral corresponde a las características físicas, jurídicas y económicas de los bienes inmuebles y que esta información debe reflejar la realidad física de los bienes inmuebles sin importar la titularidad de los derechos sobre el bien.

Que de conformidad con el Decreto Nacional 1170 de 2015 la información jurídica consiste en la identificación de la relación jurídica de tenencia entre el sujeto activo del derecho, sea el propietario, poseedor u ocupante, con el inmueble. Esta calificación jurídica no constituye prueba ni sarea los vicios de la propiedad.

Que el artículo 2.2.2.2.9 del Decreto Nacional 1170 de 2015 establece que el gestor catastral competente deberá inscribir en la base catastral a la persona que acredite la calidad de propietario y también inscribirá la presencia de ocupantes o poseedores sin necesidad de calificar la naturaleza jurídica del predio. Si se verifica previamente que el predio le pertenece a la Nación y/o a la entidad territorial, se inscribirá como ocupante. Si se desconoce el propietario y/o poseedor de un predio, se inscribirá como vacante para efectos catastrales.

Que el artículo 16 de la Resolución 1149 del 2021 "Por la cual se actualiza la reglamentación técnica de la formación, actualización, conservación y difusión catastral



IC 739-1    CO-80296-1  
R-AM-SGI-001 V6 16/03/2020



Nit: 890000464-3

**SECRETARIA DE HACIENDA**  
Subsecretaria de Catastro

**SISTEMA DE INFORMACIÓN**



"Por medio de la cual se efectúa un cambio de nombre en la base de datos catastral."



RESOLUCIÓN No: 2022 649      RADICACIÓN No: 2022 1007

**EL JEFE DE OFICINA DE CONSERVACIÓN DE LA SUBSECRETARIA DE CATASTRO DEL MUNICIPIO DE ARMENIA**

En usos de sus atribuciones legales y en especial las contenidas en la Ley 1955 de 2019, el Decreto Nacional 1170 de 2015, el Decreto Municipal 187 de 2021, el Decreto Municipal 212 de 2021, el Decreto Municipal 214 de 2021, la Resolución 201 del 31 de marzo de 2021 del Instituto Geográfico Agustín Codazzi-IGAC- y en especial la Resolución 1149 de 2021 expedida por el IGAC.

**CONSIDERANDO**

Que el artículo 79 de la Ley 1955 de 2019 establece que la gestión catastral es un servicio público que comprende un conjunto de operaciones técnicas y administrativas orientadas a la adecuada formación, actualización, conservación y difusión de la información catastral, así como los procedimientos del enfoque catastral multipropósito que sean adoptados.

Que de conformidad con el artículo 79 de la Ley 1955 de 2019 los gestores catastrales podrán adelantar la gestión catastral para la formación, actualización y conservación catastral, así como los procedimientos del enfoque catastral multipropósito que sean adoptados, directamente o mediante la contratación de operadores catastrales.

Que el Decreto Nacional 1170 de 2015 establece en su artículo 2.2.2.5.5., que los gestores catastrales son competentes para la expedición de los actos administrativos necesarios para el cumplimiento de las actividades propias de la gestión catastral, los cuales surtirán efectos en el ámbito territorial de competencias del lugar en donde se está prestando el servicio, así como en el de las entidades territoriales que los contraten, según corresponda.

Que la Resolución 201 de 2021 expedida por el Instituto Geográfico Agustín Codazzi-IGAC- habilito como gestor catastral al municipio de Armenia - Quindío en los términos del artículo 79 de la Ley 1955 de 2019, el Decreto 1983 de 2019 y el Decreto 148 de 2020, para la prestación servicio público catastral en su jurisdicción.

Que el Decreto Municipal 187 de 2021 expedido por el Alcalde Municipal de Armenia adopto en lo de su competencia las funciones para la prestación del servicio publico catastral de conformidad con la Resolución 201 del 2021 expedida por el IGAC.

Que el artículo 3 del Decreto Municipal No. 212 de 2021 expedido por el Alcalde Municipal de Armenia establece que la Secretaría de Hacienda tiene dentro de sus funciones en relación con la gestión catastral la de: "6. Formular y establecer políticas tendientes a mantener debidamente actualizado y clasificado el inventario o censo de la propiedad inmueble, así como la condición física de los predios del municipio y los particulares con el objeto de lograr la correcta identificación fiscal, jurídica y económica de los inmuebles."

Que el numeral 2 del artículo 1 del Decreto Municipal No. 214 de 2021 expedido por el

Página: 1



SC 7319-1      EO-907319-1  
R-AM-SGI-001 V6 16/03/2020



Nit: 890000464-3

SECRETARIA DE HACIENDA  
Subsecretaria de Catastro

23

SISTEMA DE INFORMACIÓN



"Por medio de la cual se efectúa un cambio de nombre en la base de datos catastral"



RESOLUCIÓN No:2022 649

RADICACIÓN No:2022 1007

con enfoque multipropósito; expedida por el IGAC establece que las mutaciones de primera clase son aquellas ocurren respecto del cambio de propietario.

Que el artículo 70 de la ley 1437 de 2011 establece que los actos de inscripción realizados por las entidades encargadas de llevar los registros públicos se entenderán notificados el día en que se efectúe la correspondiente anotación. Si el acto de inscripción hubiere sido solicitado por entidad o persona distinta de quien aparezca como titular del derecho, la inscripción deberá comunicarse a dicho titular por cualquier medio idóneo, dentro de los cinco (5) días siguientes a la correspondiente anotación.

Que el (los) interesado(s):

Nombre	Tipo Documento	Número	Condición
MARTA ISABEL ARIZA LOPEZ	Cédula de ciudadanía	41784177	PROPIETARIO

Solicitó (aron) mediante radicado No. 2022-1007 de 04 de marzo de 2022, el trámite catastral de mutación de primera clase.

Que una vez estudiada la solicitud de trámite catastral y teniendo en cuenta los documentos que soportan dicha actuación, se proceda a inscribir los cambios solicitados en la base de datos catastral en la información jurídica del (los) predio(s).

INFORMACIÓN ANTERIOR

Número Predial Nacional	Dirección	Nupre	
630010107000001700903905990141 K 13 46N 78 PQ RESIDENCIAL ORO NEGRO AMANECEER PH DEP		-1	
Matricula	Título	Fecha Título	Entidad
280209400			
Tipo Documento	Número documento	Propietario, Ocupante y/o Posedor	
NIT	901187812	INVERSIONES INOSSA S.A.S	

RESUELVE

ARTICULO PRIMERO: Efectuar el Cambio de nombre,

INFORMACIÓN ACTUALIZADA

Número Predial Nacional	Dirección	Nupre	
630010107000001700903905990141 K 13 46N 78 PQ RESIDENCIAL ORO NEGRO AMANECEER PI-1			
Matricula	Título	Fecha Título	Entidad
280-209400	Escritura Publica	09/06/2021	NOTARIA CUARTA DE ARMENIA
Tipo Documento	Número Documento	Propietario, Ocupante y/o Posedor	
Cedula Ciudadania	41784177	MARTA ISABEL ARIZA LOPEZ	

ARTICULO SEGUNDO. COMUNICACIÓN. De conformidad con el artículo 70 de la ley 1437 de 2011 el presente acto administrativo se entiende notificado el día en que se efectúe la correspondiente anotación.

El presente acto administrativo será comunicado por cualquier medio idóneo dentro de los

Página 3



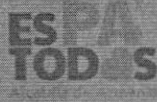
SC 735-1 CO-80219-1  
R-AM-SGI-001 V6 16/03/2020



Nit: 890000464-3

**SECRETARIA DE HACIENDA**  
Subsecretaria de Catastro

**SISTEMA DE INFORMACIÓN**



"Por medio de la cual se efectúa un cambio de nombre en la base de datos catastral."



RESOLUCIÓN No: 2022 649

RADICACIÓN No: 2022 1007

dentro (5) días siguientes a la correspondiente anotación, cuando el cambio de nombre haya sido solicitado por entidad o persona distinta de quien aparezca como titular del derecho.

**ARTICULO TERCERO. RECURSOS.** Contra la presente Resolución precede el recurso de reposición y en subsidio apelación.

El recurso de reposición y el recurso de apelación podrán interponerse ante el Jefe de Oficina de Conservación.

El recurso de apelación podrá interponerse directamente o como subsidiario al de reposición y el funcionario competente para decidirlo será el Subsecretario de Catastro de la Secretaría de Hacienda del Municipio de Armenia.

El recurso de queja procederá cuando sea rechazado el recurso de apelación.

Los recursos deberán interponerse por escrito en la diligencia de notificación personal o dentro de los diez (10) días siguientes a ella o a la notificación por aviso de conformidad con lo dispuesto en el 74 y subsiguientes de la ley 1437 del 2011 (Código de Procedimiento Administrativo y de lo Contencioso Administrativo) - CPACA.

**ARTICULO CUARTO. EFECTO JURIDICO DE LA INSCRIPCIÓN CATASTRAL.** La inscripción en el catastro no constituye título de dominio, ni sanea los vicios de la propiedad o la tradición y no puede alegarse como excepción contra el que pretenda tener mejor derecho a la propiedad o posesión del predio.

**ARTICULO QUINTO. INSCRIPCIÓN O INCORPORACIÓN CATASTRAL.** De conformidad con el artículo 21 de la Resolución 1149 de 2021 la fecha que se inscribirá para las mutaciones de primera clase será la fecha en la que se modifique la base de datos catastral.

**ARTICULO SEXTO. VIGENCIA CATASTRAL Y VIGENCIA FISCAL.** La vigencia catastral y la vigencia fiscal corresponderán a la reglamentación técnica catastral que fundamenta el trámite.

**COMUNIQUESE Y CÚMPLASE**

Dado en Armenia a los 05 días del mes de abril de 2022.

Constanza Bibiana Largo Rodriguez  
Jefe de Oficina de Conservación

Dibujado: Carlos Yovany Sanchez Pabón

Página 4



SC 7319-1 CO 90789-1  
R-AM-SGI-001 V6 16/03/2020



Nit: 890000464-3

**SECRETARIA DE HACIENDA**

Subsecretaria de Catastro

## CONSTANCIA DE FIJACIÓN

*"Para dar cumplimiento a lo consagrado en el citado Artículo 69. Notificación por aviso. Si no pudiere hacerse la notificación personal al cabo de los cinco (5) días del envío de la citación, esta se hará por medio de aviso que se remitirá a la dirección, al número de fax o al correo electrónico que figuren en el expediente o puedan obtenerse del registro mercantil, acompañado de copia íntegra del acto administrativo.*

*El aviso deberá indicar la fecha y la del acto que se notifica, la autoridad que lo expidió, los recursos que legalmente proceden, las autoridades ante quienes deben interponerse, los plazos respectivos y la advertencia de que la notificación se considerará surtida al finalizar el día siguiente al de la entrega del aviso en el lugar de destino.*

*Cuando se desconozca la información sobre el destinatario, el aviso, con copia íntegra del acto administrativo, se publicará en la página electrónica y en todo caso en un lugar de acceso al público de la respectiva entidad por el término de cinco (5) días, con la advertencia de que la notificación se considerará surtida al finalizar el día siguiente al retiro del aviso.*

*En el expediente se dejará constancia de la remisión o publicación del aviso y de la fecha en que por este medio quedará surtida la notificación personal". (Subrayas fuera de texto).*

**KELLY JHOANA MUÑOZ GONZALEZ**  
Jefe Oficina de Conservación Catastro Armenia

Elaboró: Laura Marcela Salgado Atehortua –Profesional Contratista  
Revisó: Kelly Jhoana Muñoz González – Jefe Conservación Catastro.