TOMO #10.

11 1

ALCALDÍA DE ARMENIA

FOMVIVIENDA
Correspondencia Enviada
2014EE699
Ciudadano: Camilo Casadiego-Planeaciòn
Fecha: 2014-08-29 16:23:13
Dependencia: Jurídica
Anexos: 0
Funcionario: Claudia Marcela Giraldo Ibañez
Radicado por: Esneda Lugo Castro

Armenia, Agosto 27 de 2014

Doctor
CAMILO CASADIEGO MILLAN
Director Departamento Administrativo de Planeación Municipal
Alcaldía Municipal
Ciudad

Asunto: Solicitud planos de ubicación e información (Informe 3 del 25/08/2014)

De manera atenta, me permito manifestar que el Municipio a través de la Empresa de Fomento de Vivienda de Armenia Fomvivienda atendiendo las políticas del Gobierno Nacional para dar solución al problema de la informalidad en la tenencia de la tierra y brindar alternativas en materia de vivienda, se encuentra realizando el proceso de titulación de bienes fiscales, para lo cual se están realizando las actuaciones administrativas necesarias, por tal razón solicito se informe si los siguientes predios se encuentran ubicados en zona de protección ambiental o alto riesgo, se encuentran incorporados dentro del perímetro urbano y que no exista proyección vial sobre los mismos:

Nº	DIRECCIÓN	FICHA CATASTRAL	MATRICULA INMOBILIARIA
01	MZ 2 SECTOR 12 CS 55 ET I UR CIUDADELA LAS COLINAS	01-03-1418-0031-000	NO TIENE
02	MZ 2 SEC 14 ZONA VERDE	01-03-1419-0026-000	NO TIENE
03	MZ 1 ZONA VERDE CIUDADELA ALS COLINAS	01-03-1403-0073-000	NO TIENE

De antemano agradezco la colaboración prestada.

Cordialmente,

DIEGO ALEJANDRO GARCIA LONDOÑO
Gerente General
FOMVIVIENDA

OFICINA DE PLANEACIÓN MUNICIPAL
FECHA: 29 AGO
HORA: 4:50
RECIBIDO:
5731

Proyecto: Angela P. Arbelaez H.-Contratista Fomvivienda
Reviso: Claudia M. Giraldo I.- Abogada Contratista

	CONCEPTO DE RIESGO CON BASE EN EL SIG (SISTEMA DE INFORMACIÓN GEOGRAFICA) Departamento Administrativo de Planeación Proceso 3.Planificación y Ordenamiento del Territorio	Código: R-DP-POT-SUB-012 Fecha: 22/04/2013 Versión 004 Página 1 de 1

DP-POT- CAR-831
Armenia, Diciembre 12 de 2014

Doctor
Diego Alejandro García Londoño
Fomvivienda
Armenia, Quindío.

Asunto: Concepto técnico sobre zonas de riesgo.
En atención a oficio de Agosto 29 de 2014

Conforme al acuerdo 019 de 2009, "Por medio del cual se adopta el Plan de Ordenamiento Territorial del Municipio de Armenia, para el periodo 2009-2023, Armenia ciudad de oportunidades para la vida", y el plano de riesgo por deslizamiento No 34, el siguiente predio identificado con la ficha catastral 01-03-1418-0031-000 presenta las siguientes características:

DESCRIPCIÓN	SI	NO	OBSERVACIONES
Se encuentra en zona urbana	X		
Se encuentra en zona rural		X	
Se encuentra en zona de riesgo cualitativo alto		X	
Se encuentra en zona de riesgo cualitativo moderado o riesgo alto mitigable		X	
Esta en suelo de protección ambiental		X	
Es un bien fiscal o público	X		

Nota: El predio identificado con la ficha catastral 01-03-1418-0031-000, ubicado en la Ciudadela las Colinas sector 13 zona verde lote 60 de esta ciudad. No esta en zona de alto riesgo.

El presente concepto se expide en cumplimiento de lo establecido en el Decreto 2742 de julio 25 de 2008, y en la Resolución 966 del 17 de agosto de 2004 en especial los Artículos 32 y 34 del capítulo VII y la Ley 1183 de enero de 2008.

Subdirector:

Carlos Alberto Mendoza Parra
Proyectó:Jhon J.M.C.
Elaboró: Jhon J.M.C.
Reviso: Carlos A.M.P

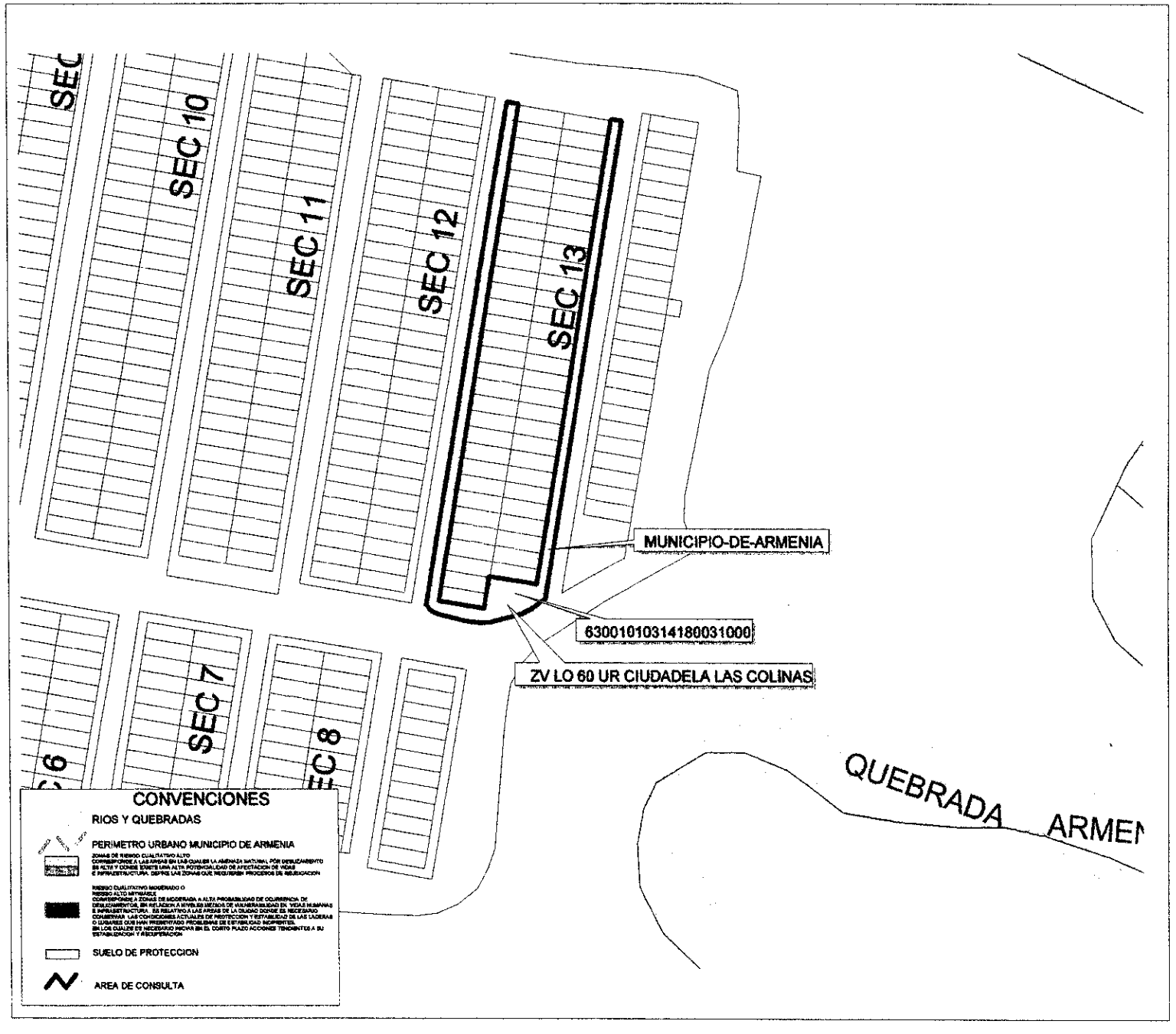

MUNICIPIO DE ARMENIA

LUZ PIEDAD VALENCIA FRANCO
Alcaldesa de Armenia

DEPARTAMENTO ADMINISTRATIVO
DE PLANEACIDN MUNICIPAL

CONTENIDO
LOCALIZACION DE UN PREDIO
EN EL SECTOR DEL BARRIO
COLINAS

ELABORO
DEPARTAMENTO ADMINISTRATIVO
DE PLANEACION
SISTEMA DE INFORMACION GEOGRAFICO

Vo.Bo.

CAMILO CASADIEGO MILLAN

DIRECTOR
DEPARTAMENTO ADMINISTRATIVO
DE PLANEACION MUNICIPAL

OBSERVACIONES

BASE CARTOGRAFICA TOMADA DEL PLANO
DIGITAL G RIGINAL QUE REPOSA EN EL
SIG DEL DEPARTAMENTO ADMINISTRATIVO
DE PLANEACION MUNICIPAL

ZONAS DE RIESGO POR DESLIZAMENTO
SEGUN PLANO 34 DEL ACUERDO 019 DE 2009

SUELG DE PROTECCION SEGUN
DECRETO 094 DE 2010

BASE DE DATOS IGAC REGISTRO UNO
AÑO 2014

DIGITALIZO
OFICINA S.I.G.

FECHA
NOVIEMBRE 2014

ESCALA
1:1250

	CONCEPTO DE RIESGO CON BASE EN EL SIG (SISTEMA DE INFORMACIÓN GEOGRAFICA) Departamento Administrativo de Planeación Proceso 3.Planificación y Ordenamiento del Territorio	Código: R-DP-POT-SUB-012 Fecha: 22/04/2013 Versión 004 Página 1 de 1

DP-POT- CAR-832
Armenia, Diciembre 12 de 2014

Doctor
Diego Alejandro García Londoño
Fomvivienda
Armenia, Quindío.

Asunto: Concepto técnico sobre zonas de riesgo.
En atención a oficio de Agosto 29 de 2014

Conforme al acuerdo 019 de 2009, "Por medio del cual se adopta el Plan de Ordenamiento Territorial del Municipio de Armenia, para el periodo 2009-2023, Armenia ciudad de oportunidades para la vida", y el plano de riesgo por deslizamiento No 34, el siguiente predio identificado con la ficha catastral 01-03-1419-0026-000 presenta las siguientes características:

DESCRIPCIÓN	SI	NO	OBSERVACIONES
Se encuentra en zona urbana	X		
Se encuentra en zona rural		X	
Se encuentra en zona de riesgo cualitativo alto		X	
Se encuentra en zona de riesgo cualitativo moderado o riesgo alto mitigable		X	
Esta en suelo de protección ambiental		X	
Es un bien fiscal o público	X		

Nota: El predio identificado con la ficha catastral 01-03-1419-0026-000, ubicado en la Ciudadela las Colinas sector 14 manzana 2 zona verde de esta ciudad. No esta en zona de alto riesgo.

El presente concepto se expide en cumplimiento de lo establecido en el Decreto 2742 de julio 25 de 2008, y en la Resolución 966 del 17 de agosto de 2004 en especial los Artículos 32 y 34 del capítulo VII y la Ley 1183 de enero de 2008.

Subdirector:

Carlos Alberto Mendoza Parra
Proyectó:Jhon J.M.C.
Elaboró: Jhon J.M.C.
Reviso: Carlos A.M.P

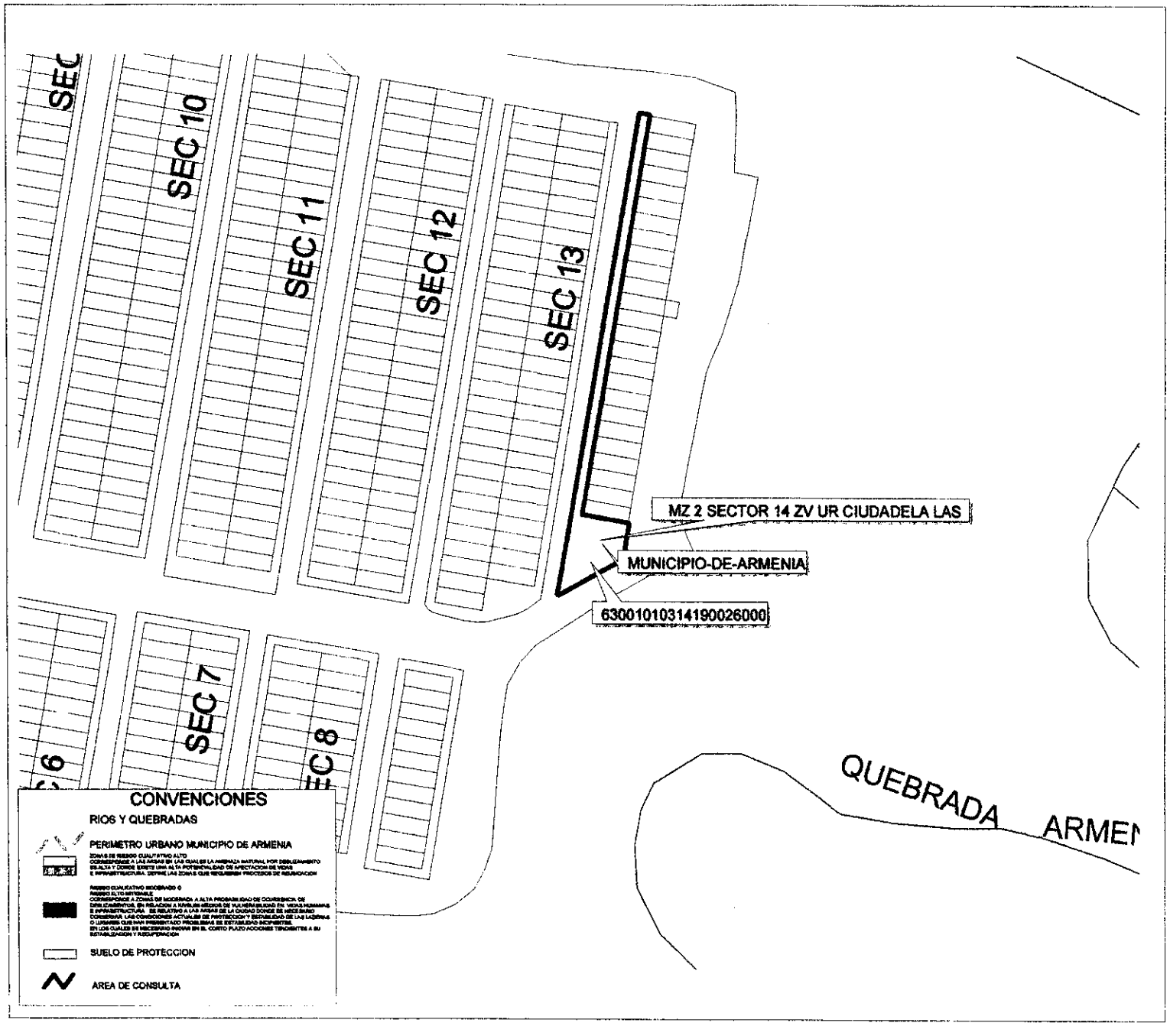

MUNICIPIO DE ARMENIA

LUZ PIEDAD VALENCIA FRANCO
Alcaldesa de Armenia

DEPARTAMENTO ADMINISTRATIVO
DE PLANEACION MUNICIPAL

CONTENIDO

LOCALIZACION DE UN PREDIO
EN EL SECTOR DEL BARRIO
COLINAS

ELABORO

DEPARTAMENTO ADMINISTRATIVO
DE PLANEACION
SISTEMA DE INFORMACION GEOGRAFICO

Vo.Bo.

CAMILO CASADIEGO MILLAN

DIRECTOR
DEPARTAMENTO ADMINISTRATIVO
DE PLANEACION MUNICIPAL

OBSERVACIONES

BASE CARTOGRAFICA TOMADA DEL PLANO
DIGITAL ORIGINAL QUE REPOSA EN EL
SIG DEL DEPARTAMENTO ADMINISTRATIVO
DE PLANEACION MUNICIPAL

ZONAS DE RIESGO POR DESLIZAMIENTO
SEGUN PLANO 34 DEL ACUERDO 019 DE 2009

SUELO DE PROTECCION SEGUN
DECRETO 094 DE 2010

BASE DE DATOS IGAC REGISTRO UNO
AÑO 2014

DIGITALIZO

OFICINA S.I.G.

FECHA
NOVIEMBRE 2014

ESCALA
1:1250

	CONCEPTO DE RIESGO CON BASE EN EL SIG (SISTEMA DE INFORMACIÓN GEOGRAFICA) Departamento Administrativo de Planeación Proceso 3.Planificación y Ordenamiento del Territorio	Código: R-DP-POT-SUB-012 Fecha: 22/04/2013 Versión 004 Página 1 de 1

DP-POT- CAR-833
Armenia, Diciembre 12 de 2014

Doctor
Diego Alejandro García Londoño
Fomvivienda
Armenia, Quindío.

Asunto: Concepto técnico sobre zonas de riesgo.
En atención a oficio de Agosto 29 de 2014

Conforme al acuerdo 019 de 2009, "Por medio del cual se adopta el Plan de Ordenamiento Territorial del Municipio de Armenia, para el periodo 2009-2023, Armenia ciudad de oportunidades para la vida", y el plano de riesgo por deslizamiento No 34, el siguiente predio identificado con la ficha catastral 01-03-1403-0073-000 presenta las siguientes características:

DESCRIPCIÓN	SI	NO	OBSERVACIONES
Se encuentra en zona urbana	X		
Se encuentra en zona rural		X	
Se encuentra en zona de riesgo cualitativo alto		X	
Se encuentra en zona de riesgo cualitativo moderado o riesgo alto mitigable		X	
Esta en suelo de protección ambiental		X	
Es un bien fiscal o público	X		

Nota: El predio identificado con la ficha catastral 01-03-1403-0073-000, ubicado en la Ciudadela las Colinas sector 11 y 12 manzana 1 de esta ciudad. No esta en zona de alto riesgo.

El presente concepto se expide en cumplimiento de lo establecido en el Decreto 2742 de julio 25 de 2008, y en la Resolución 966 del 17 de agosto de 2004 en especial los Artículos 32 y 34 del capítulo VII y la Ley 1183 de enero de 2008.

Subdirector:

Carlos Alberto Mendoza Parra
Proyectó: Jhon J.M.C.
Elaboró: Jhon J.M.C.
Reviso: Carlos A.M.P

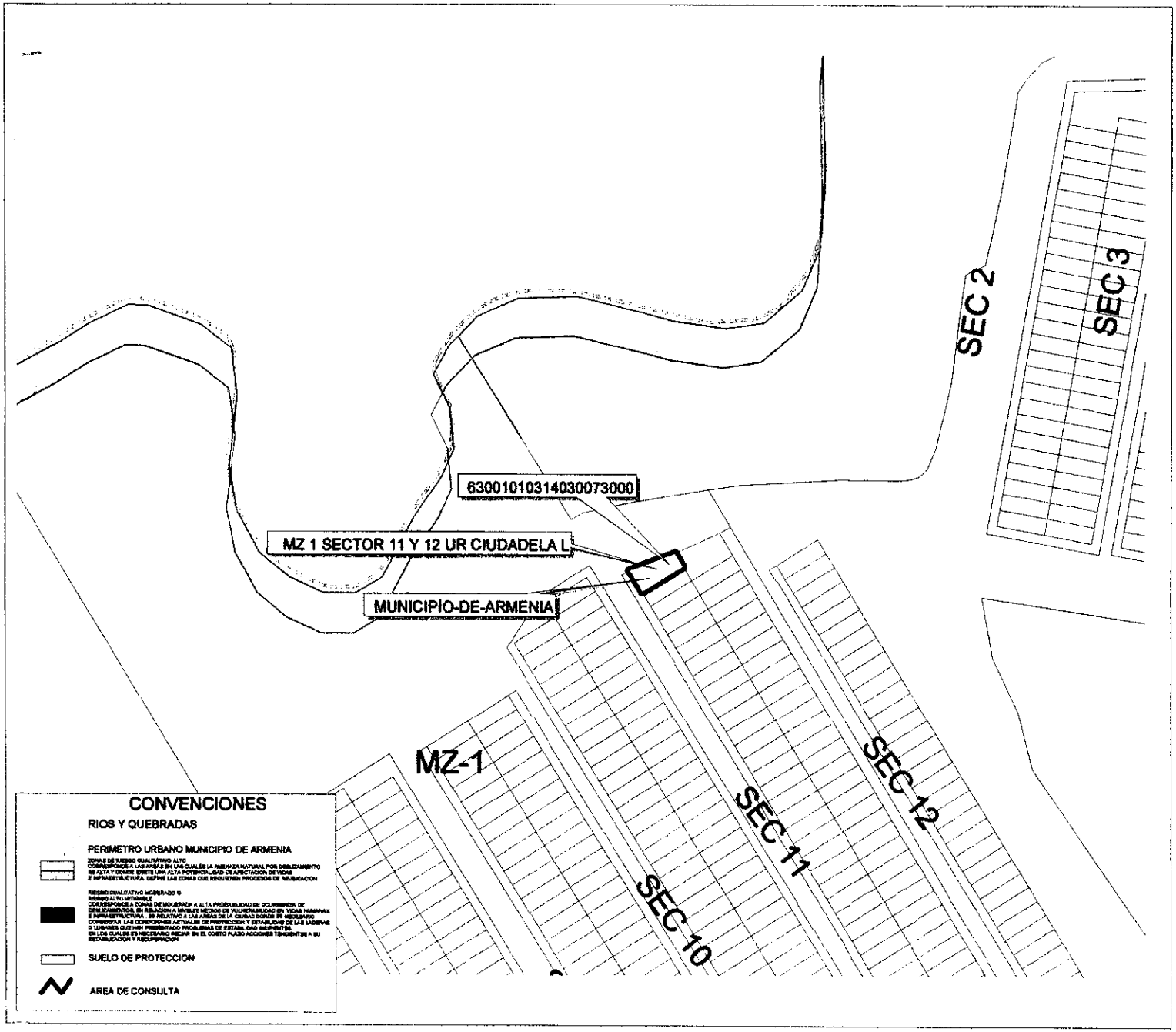

MUNICIPIO DE ARMENIA

LUZ PIEDAD VALENCIA FRANCO
Alcaldesa de Armenia

DEPARTAMENTO ADMINISTRATIVO
DE PLANEACION MUNICIPAL

CONTENIDO
LOCALIZACION DE UN PREDIO
EN EL SECTOR DEL BARRIO
COLINAS

ELABORO
DEPARTAMENTO ADMINISTRATIVO
DE PLANEACION
SISTEMA DE INFORMACION GEOGRAFICO

Vo.Bo.
CAMILO CASADIEGO MILLAN
DIRECTOR
DEPARTAMENTO ADMINISTRATIVO
DE PLANEACION MUNICIPAL

OBSERVACIONES

BASE CARTOGRAFICA TOMADA DEL PLANO DIGITAL ORIGINAL QUE REPOSA EN EL SIG DEL DEPARTAMENTO ADMINISTRATIVO DE PLANEACION MUNICIPAL

ZONAS DE RIESGO POR DESLIZAMIENTO SEGUN PLANO 34 DEL ACUERDO 019 DE 2009

SUELO DE PROTECCION SEGUN DECRETO 084 DE 2010

BASE DE DATOS IGAC REGISTRO UNO AÑO 2014

DIGITALIZO
OFICINA S.I.G.

FECHA
NOVIEMBRE 2014

ESCALA
1:1250

	CONCEPTO DE RIESGO CON BASE EN EL SIG (SISTEMA DE INFORMACIÓN GEOGRAFICA) Departamento Administrativo de Planeación Proceso 3.Planificación y Ordenamiento del Territorio	Código: R-DP-POT-SUB-012 Fecha: 22/04/2013 Versión 004 Página 1 de 1

DP-POT- CAR-834
Armenia, Diciembre 16 de 2014

Señor
Carlos Humberto Rodas Tabares
Armenia, Quindío.

Asunto: Concepto técnico sobre zonas de riesgo.

Conforme al acuerdo 019 de 2009, "Por medio del cual se adopta el Plan de Ordenamiento Territorial del Municipio de Armenia, para el periodo 2009-2023, Armenia ciudad de oportunidades para la vida", y el plano de riesgo por deslizamiento No 34, el siguiente predio identificado con la ficha catastral 01-03-1049-0012-000 presenta las siguientes características:

DESCRIPCIÓN	SI	NO	OBSERVACIONES
Se encuentra en zona urbana	X		
Se encuentra en zona rural		X	
Se encuentra en zona de riesgo cualitativo alto		X	
Se encuentra en zona de riesgo cualitativo moderado o riesgo alto mitigable		X	
Esta en suelo de protección ambiental		X	
Es un bien fiscal o público		X	

Nota: El predio identificado con la ficha catastral 01-03-1049-0012-000, ubicado en la Urbanización Monteblanco manzana M casa 11 de esta ciudad. No esta en zona de alto riesgo.

El presente concepto se expide en cumplimiento de lo establecido en el Decreto 2742 de julio 25 de 2008, y en la Resolución 966 del 17 de agosto de 2004 en especial los Artículos 32 y 34 del capítulo VII y la Ley 1183 de enero de 2008.

Subdirector:

Carlos Alberto Mendoza Parra
Proyectó: Jhon J.M.C.
Elaboró: Jhon J.M.C.
Reviso: Carlos A.M.P

Fanny Zuluaga
3 7544173

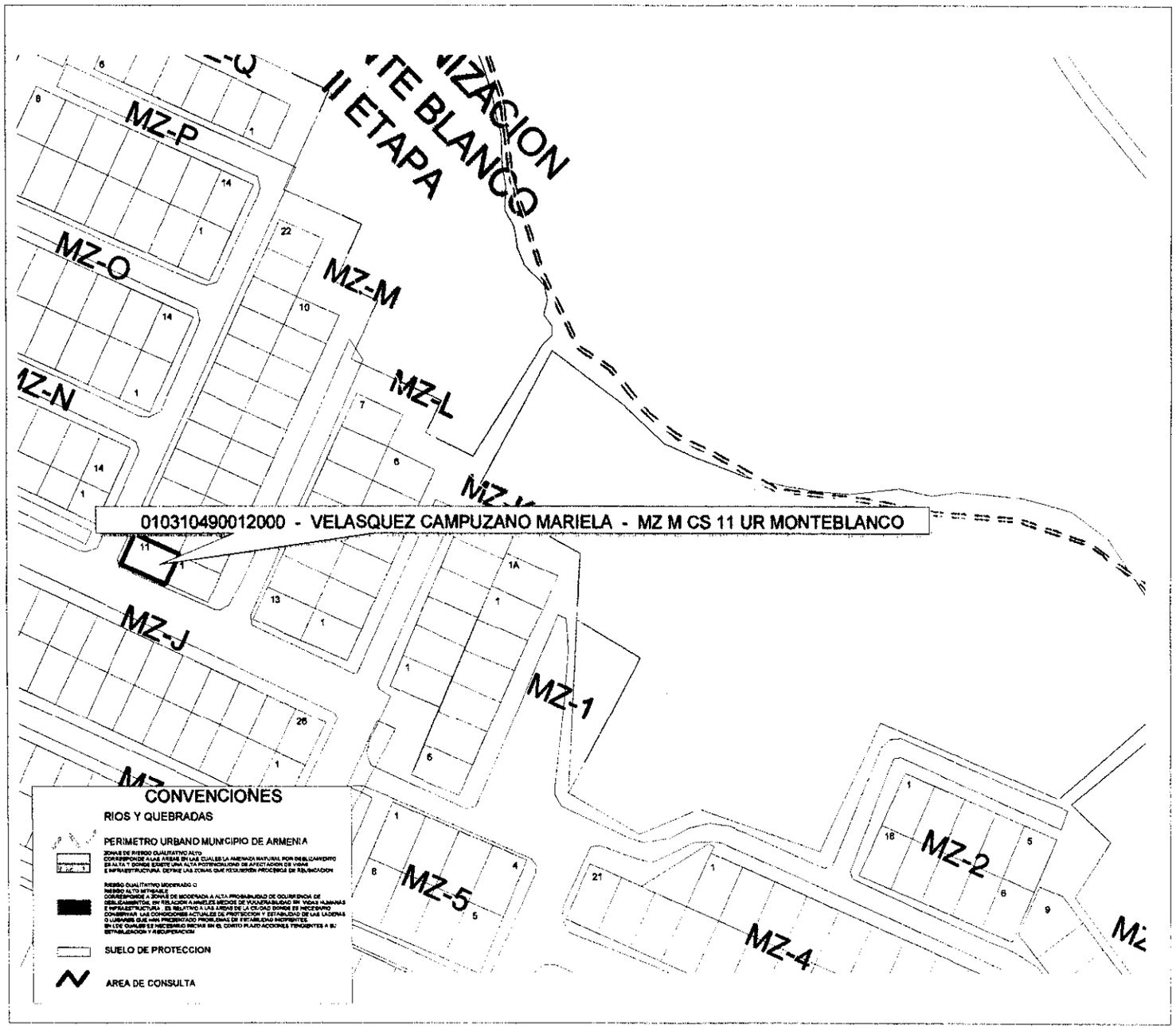

MUNICIPIO DE ARMENIA

LUZ PIEDAD VALENCIA FRANCO
Alcaldesa de Armenia

DEPARTAMENTO ADMINISTRATIVO
DE PLANEACION MUNICIPAL

CONTENIDO

LOCALIZACION DE UN PREDIO
EN EL SECTOR DEL BARRIO
MONTEBLANCO

ELABORO
DEPARTAMENTO ADMINISTRATIVO
DE PLANEACION
SISTEMA DE INFORMACION GEOGRAFICO

Vo.Bo.

CAMILO CASADIEGO MILLAN

DIRECTOR
DEPARTAMENTO ADMINISTRATIVO
DE PLANEACION MUNICIPAL

OBSERVACIONES

BASE CARTOGRAFICA TOMADA DEL PLANO
DIGITAL ORIGINAL QUE REPOSA EN EL
SIG DEL DEPARTAMENTO ADMINISTRATIVO
DE PLANEACION MUNICIPAL

ZONAS DE RIESGO POR DESLIZAMIENTO
SEGUN PLANO 34 DEL ACUERDO 019 DE 2009

SUELO DE PROTECCION SEGUN
DECRETO 094 DE 2010

BASE DE DATOS IGAC REGISTRO UNO
AÑO 2014

DIGITALIZO

OFICINA S.I.G.

FECHA

DICIEMBRE 2014

ESCALA

1:1000

ALCALDÍA DE ARMENIA
Correspondencia Recibida
2014RE34741
Ciudadano: LILIANA HERRERA MARIN
Fecha: 2014-12-10 14:40:45
Dependencia:
Departamento Administrativo de Planeación
Anexos: 2
Destinatario:
Jessica Lorena Arenas Gutierrez
Recibido por:
Ana Cecilia Lopez Barrera

Armenia, 10 de diciembre de 2014

ARQUITECTO
CARLOS ALBERTO MENDOZA PARRA
SUBDIRECTOR DE PLANEACION

ASUNTO: INFORMACION ZONA DE ALTO RIESGO

Por medio de la presente solicitamos sea informado si el predio ubicado en la calle 13 19-60 **BODEGA DEL EDIFICIO SAN ONOFRE** en la ciudad de Armenia, se encuentra en una zona de alto riesgo, ya que se hará la compra de este predio y nos gustaría tener claro si no presenta ningún problema.

Cualquier información adicional con gusto será proporcionada al celular 312-7839446 fijo 7411881 ext 4

O RECEPCIONADA EN LA DIRECCION CALLE 21 16-46 OFICINA 906 EDIFICIO TORRE COLSEGUROS ARMENIA

Cordialmente

Liliana Herrera M.

LILIANA HERRERA MARIN
CC. 41.947.834

MUNICIPIO DE ARMENIA

SECRETARÍA DE INFRAESTRUCTURA

ALMENDROS				
Descripción	Unidad	**Cantidad**	V. Unitario	V. Parcial
Desmonte Juegos Existentes	Und.	5,00	55.125,00	$ 275.625,00
Excavacion a mano sin retiro	m^3	8,00	13.326,00	$ 106.608,00
Suministro e instalacion de Modulo tipo 1	Und.	1,00	6.135.000,00	$ 6.135.000,00
Suministro e instalacion de Burritos Dobles (mod. T.2)	Und.	1,00	1.185.000,00	$ 1.185.000,00
Suministro e instalacion de columpios (mod. T.3)	Und.	1,00	2.135.000,00	$ 2.135.000,00
Pilotes modulos de juegos	Und.	22,00	45.690,00	$ 1.005.180,00
Banca en Concreto	Und.	1,00	137.116,00	$ 137.116,00
Retiro de escombros	m^3	14,00	19.932,00	$ 279.048,00
		Costo directo		$ 11.258.577,00
		AIU 30%		$ 3.377.573,00
		Costo Total		**$ 14.636.150,00**

VILLA SOFÍA				
Descripción	Unidad	**Cantidad**	V. Unitario	V. Parcial
Excavacion a mano sin retiro	m^3	5,00	13.326,00	$ 66.630,00
Cerramiento en malla eslabonada H=2m sobre muro en ladrillo H=0,5m	mi	34,00	264.832,00	$ 9.004.288,00
Puerta de acceso	Und.	1,00	175.409,00	$ 175.409,00
Suministro e instalacion de Modulo tipo 1	Und.	1,00	6.135.000,00	$ 6.135.000,00
Suministro e instalacion de Burritos Dobles (mod. T.2)	Und.	1,00	1.185.000,00	$ 1.185.000,00
Pilotes modulos de juegos	Und.	16,00	45.690,00	$ 731.040,00
Banca en Concreto	Und.	1,00	137.116,00	$ 137.116,00
Retiro de escombros	m^3	8,00	19.932,00	$ 159.456,00
		Costo directo		$ 17.593.939,00
		AIU 30%		$ 5.278.182,00
		Costo Total		**$ 22.872.121,00**

Centro Administrativo Municipal CAM, piso 4 Tel – (6)7417100 Ext. 407, 408 CP.630004
Correo Electrónico: infraestructura@armenia.gov.co

DP-POT- CAR-835
Armenia, Diciembre 16 de 2014

Señora
Liliana Herrera Marín
Armenia, Quindío.

Asunto: Concepto técnico sobre zonas de riesgo.

Conforme al acuerdo 019 de 2009, "Por medio del cual se adopta el Plan de Ordenamiento Territorial del Municipio de Armenia, para el periodo 2009-2023, Armenia ciudad de oportunidades para la vida", y el plano de riesgo por deslizamiento No 34, el siguiente predio identificado con la ficha catastral 01-04-0158-0028-902 presenta las siguientes características:

DESCRIPCIÓN	SI	NO	OBSERVACIONES
Se encuentra en zona urbana	X		
Se encuentra en zona rural		X	
Se encuentra en zona de riesgo cualitativo alto		X	
Se encuentra en zona de riesgo cualitativo moderado o riesgo alto mitigable		X	
Esta en suelo de protección ambiental		X	
Es un bien fiscal o público		X	

Nota: El predio identificado con la ficha catastral 01-04-0158-0028-902, ubicado en el Edificio San Onofre Calle 13 No 19-60 Bodega de esta ciudad. No esta en zona de alto riesgo.

El presente concepto se expide en cumplimiento de lo establecido en el Decreto 2742 de julio 25 de 2008, y en la Resolución 966 del 17 de agosto de 2004 en especial los Artículos 32 y 34 del capítulo VII y la Ley 1183 de enero de 2008.

Subdirector:

Carlos Alberto Mendoza Parra

Proyectó:Jhon J.M.C.
Elaboró: Jhon J.M.C.
Reviso: Carlos A.M.P

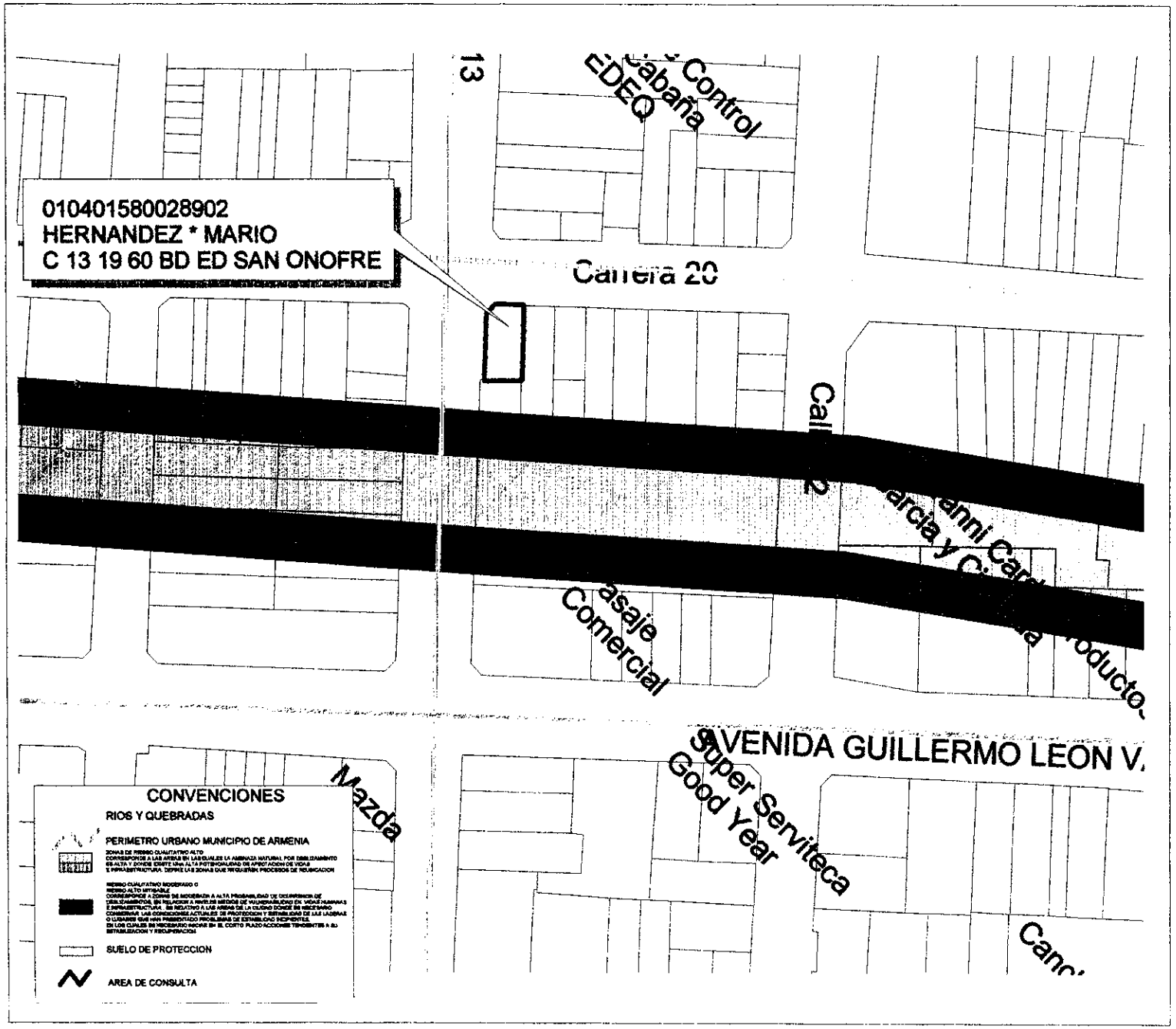

MUNICIPIO DE ARMENIA

LUZ PIEDAD VALENCIA FRANCO
Alcaldesa de Armenia

DEPARTAMENTO ADMINISTRATIVO
DE PLANEACION MUNICIPAL

CONTENIDO

LOCALIZACION DE UN PREDIO
EN EL SECTOR DEL CENTRO

ELABORO
DEPARTAMENTO ADMINISTRATIVO
DE PLANEACION
SISTEMA DE INFORMACION GEOGRAFICO

Vo.Bo.

CAMILO CASADIEGO MILLAN

DIRECTOR
DEPARTAMENTO ADMINISTRATIVO
DE PLANEACION MUNICIPAL

OBSERVACIONES

BASE CARTOGRAFICA TOMADA DEL PLANO DIGITAL ORIGINAL QUE REPOSA EN EL SIG DEL DEPARTAMENTO ADMINISTRATIVO DE PLANEACIÓN MUNICIPAL

ZONAS DE RIESGO POR DESLIZAMIENTO SEGUN PLANO 34 DEL ACUERDO 019 DE 2009

SUELO DE PROTECCION SEGUN DECRETO 084 DE 2010

BASE DE DATOS IGAC REGISTRO UNO AÑO 2014

DIGITALIZO
OFICINA S.I.G.

FECHA
DICIEMBRE 2014

ESCALA
1 1250

JJ

S

ALCALDÍA DE ARMENIA
Correspondencia Recibida
2014RE34751
Ciudadano: VANESSA CASTRILLON RUIZ
Fecha: 2014-12-10 14:59:14
Dependencia: Departamento Administrativo de Planeación
Anexos: 0
Destinatario: Jessica Lorena Arenas Gutierrez
Recibido por: Ana Cecilia Lopez Barrera

Armenia, Quindío 10 de Diciembre de 2014

Arquitecto
CARLOS ALBERTO MENDOZA PARRA
Sub Director Planeación Municipal
Armenia Quindío

Referencia: Solicitud Concepto De Alto Riesgo.

Con todo respeto me dirijo a ustedes para solicitarles comedidamente, expidan el concepto de alto riesgo del predio ubicado en el Barrio la Adíela Manzana 21 casa 34, con ficha catastral No 01-03-0359-0034-000, y matricula inmobiliaria No 280-48279 en el área urbana de Armenia Departamento del Quindío.

De antemano agradezco su colaboración y atención prestada a la presente.

Atentamente,

Vanessa castrillón Ruiz
VANESSA CASTRILLON RUIZ
C.C 1.094.885.665 de Armenia Q
CEL 321 634 60 87

9

DP-POT- CAR-830
Armenia, Diciembre 12 de 2014

Vanessa Castrillón Ruiz
1094885665

Señora
Vanessa Castrillon Ruiz
Armenia, Quindío.

Asunto: Concepto técnico sobre zonas de riesgo.

Conforme al acuerdo 019 de 2009, "Por medio del cual se adopta el Plan de Ordenamiento Territorial del Municipio de Armenia, para el periodo 2009-2023, Armenia ciudad de oportunidades para la vida", y el plano de riesgo por deslizamiento No 34, el siguiente predio identificado con la ficha catastral 01-03-0359-0034-000 presenta las siguientes características:

DESCRIPCIÓN	SI	NO	OBSERVACIONES
Se encuentra en zona urbana	X		
Se encuentra en zona rural		X	
Se encuentra en zona de riesgo cualitativo alto		X	
Se encuentra en zona de riesgo cualitativo moderado o riesgo alto mitigable		X	
Esta en suelo de protección ambiental		X	
Es un bien fiscal o público		X	

Nota: El predio identificado con la ficha catastral 01-03-0359-0034-000, ubicado en la urbanización la Adiela manzana 21 casa 34 de esta ciudad. No esta en zona de alto riesgo.

El presente concepto se expide en cumplimiento de lo establecido en el Decreto 2742 de julio 25 de 2008, y en la Resolución 966 del 17 de agosto de 2004 en especial los Artículos 32 y 34 del capítulo VII y la Ley 1183 de enero de 2008.

Subdirector:

Carlos Alberto Mendoza Parra

Proyectó:Jhon J.M.C.
Elaboró: Jhon J.M.C.
Reviso: Carlos A.M.P

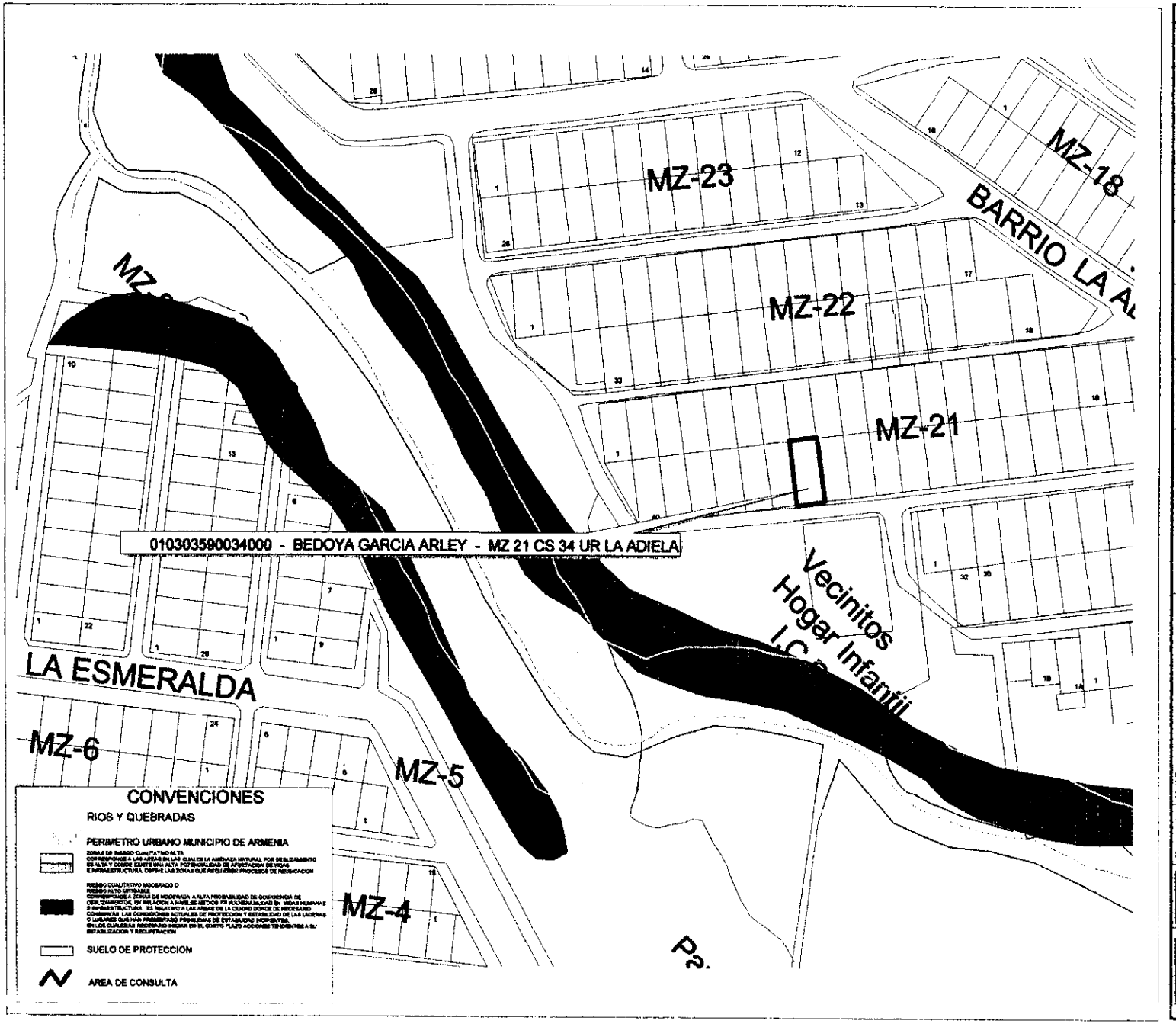

MUNICIPIO DE ARMENIA

LUZ PIEDAD VALENCIA FRANCO
Alcaldesa de Armenia

DEPARTAMENTO ADMINISTRATIVO
DE PLANEACION MUNICIPAL

CONTENIDO

LOCALIZACION OE UN PREDIO
EN EL SECTOR DEL BARRIO
LA ADIELA

ELABORO

DEPARTAMENTO ADMINISTRATIVO
DE PLANEACION
SISTEMA DE INFORMACION GEOGRAFICO

Vo.Bo.

CAMILO CASADIEGO MILLAN

DIRECTOR
DEPARTAMENTO ADMINISTRATIVO
DE PLANEACION MUNICIPAL

OBSERVACIONES

BASE CARTOGRAFICA TOMADA DEL PLANO
DIGITAL ORIGINAL QUE REPOSA EN EL
SIG DEL DEPARTAMENTO ADMINISTRATIVO
DE PLANEACION MUNICIPAL

ZONAS DE RIESGO POR DESLIZAMIENTO
SEGUN PLANO 34 DEL ACUERDO 019 DE 2009

SUELO DE PROTECCION SEGUN
DECRETO 084 DE 2010

BASE DE DATOS IGAC REGISTRO UNO
AÑO 2014

DIGITALIZO

OFICINA S.I.G.

FECHA
NOVIEMBRE 2014

ESCALA
1:1250

JJ 10

FOMVIVIENDA
Correspondencia Enviada
2014EE975
Ciudadano: Camilo Casadiego Millan
Fecha: 2014-12-11 16:49:09
Dependencia: Jurídica
Anexos: 0
Funcionario: Jamer Chaquip Giraldo Molina
Radicado por: Esneda Lugo Castro

ALCALDÍA DE ARMENIA
Correspondencia Recibida
2014RE35025
Ciudadano: FOMVIVIENDA CAM
Fecha: 2014-12-12 11:27:12
Dependencia: Departamento Administrativo de Planeación
Anexos: 0
Destinatario: Jessica Lorena Arenas Gutierrez
Recibido por: Ana Cecilia Lopez Barrera

ALCALDÍA DE ARMENIA

Armenia, Diciembre 11 de 2014

FOMVIVIENDA
Empresa de Fomento de Vivienda de Armenia
DIC 2014
FECHA:
NOMBRE: 3045 pm
HORA:

Doctor
CAMILO CASADIEGO MILLAN
Director Departamento Administrativo de Planeación Municipal
Alcaldía Municipal
Ciudad

Asunto: Solicitud planos de ubicación e información.(informe del 10/12/2014)

De manera atenta, me permito manifestar que el Municipio a través de la Empresa de Fomento de Vivienda de Armenia Fomvivienda atendiendo las políticas del Gobierno Nacional para dar solución al problema de la informalidad en la tenencia de la tierra y brindar alternativas en materia de vivienda, se encuentra realizando el proceso de titulación de bienes fiscales, para lo cual se están realizando las actuaciones administrativas necesarias, por tal razón solicito se informe si los siguientes predios se encuentran ubicados en zona de protección ambiental o alto riesgo, se encuentran incorporados dentro del perímetro urbano y que no exista proyección vial sobre los mismos:

No	DIRECCIÓN	FICHA CATASTRAL	MATRICULA INMOBILIARIA
1	Lote 1 área de cesión C.R. el carmel	01-01-0143-0283-000	280-138647
2	Lote 2 área de cesión C.R. el carmel	01-01-0143-0284-000	280-138648
3	Lote B área de reserva C.R. el carmel	01-01-0143-0285-000	280-138651
4	Lote C área de reserva C.R el carmel	01-01-0143-0286-000	280-138652
5	Lote 3 área de cesión C.R. el carmel	01-01-0143-0287-000	280-138649
6	Lote A área de reserva C.R. el carmel	01-01-0143-0288-000	280-138650
7	Manzana 17 barrio santa rita	01-01-0144-0002-000	NO TIENE
8	Manzana 17 barrio santa rita	01-01-0144-0021-000	NO TIENE

ALCALDÍA DE ARMENIA

9	Manzana 15 lote urbanización santa Rita	01-01-0145-0023-000	280-182037
10	Manzana 12 lote 9 barrio santa Rita	01-01-0147-0006-000	280-64429
11	Manzana 12 barrio santa rita	01-01-0147-0009-000	NO TIENE
12	RMT manzana 16 barrio santa rita	01-01-0149-0020-000	NO TIENE
13	Manzana 13 barrio santa rita	01-01-0149-0020-000	280-36231
14	Manzana 13 barrio santa rita	01-01-0149-0029-000	NO TIENE
15	Manzana 13 lote 1 barrio santa rita	01-01-0150-0001-000	280-24702
16	Manzana 11 lote 27 barrio santa rita	01-01-0151-0027-000	280-24701
17	Manzana 10 barrio santa rita	01-01-0152-0019-000	280-24551
18	Manzana 8 casa 18 barrio santa rita	01-01-0154-0002-000	NO TIENE
19	Manzana 7 casa 1 barrio santa rita	01-01-0155-0003-000	NO TIENE
20	RMT 1 manzana 4 barrio santa rita	01-01-0156-0022-000	280-24550
21	Manzana 4 lote barrio santa rita	01-01-0156-0028-000	NO TIENE
22	Manzana 5 barrio santa rita	01-01-0158-0001-000	NO TIENE
23	Manzana 5 barrio santa rita	01-01-0158-0014-000	NO TIENE
24	RMT barrio santa rita	01-01-0158-0017-000	280-21335
25	Manzana 5 lote 4B en barrio santa rita	01-01-0158-0020-000	280-162-843
26	Manzana 3 lote 1 barrio santa rita	01-01-0160-0001-000	280-24688
27	Manzana 1 ZV barrio santa rita	01-01-0162-0013-000	280-23937
28	Manzana 1 RMT barrio santa rita	01-01-0162-0017-000	280-21335
29	Manzana 12 lote 1D parte barrio los quindos	01-01-0174-0010-000	280-66255

Armenia ¡Un Paraíso!

FOMVIVIENDA
Empresa de Fomento de Vivienda de Armenia

	CONCEPTO DE RIESGO CON BASE EN EL SIG (SISTEMA DE INFORMACIÓN GEOGRAFICA) Departamento Administrativo de Planeación Proceso 3.Planificación y Ordenamiento del Territorio	Código: R-DP-POT-SUB-012 Fecha: 22/04/2013 Versión 004 Página 1 de 1

DP-POT- CAR-837
Armenia, Diciembre 17 de 2014

Doctor
Diego Alejandro García Londoño
Fomvivienda
Armenia, Quindío.

Asunto: Concepto técnico sobre zonas de riesgo.
En atención a oficio de Diciembre 12 de 2014

Conforme al acuerdo 019 de 2009, "Por medio del cual se adopta el Plan de Ordenamiento Territorial del Municipio de Armenia, para el periodo 2009-2023, Armenia ciudad de oportunidades para la vida", y el plano de riesgo por deslizamiento No 34, el siguiente predio identificado con la ficha catastral 01-01-0174-0010-000 presenta las siguientes características:

DESCRIPCIÓN	SI	NO	OBSERVACIONES
Se encuentra en zona urbana	X		
Se encuentra en zona rural		X	
Se encuentra en zona de riesgo cualitativo alto		X	
Se encuentra en zona de riesgo cualitativo moderado o riesgo alto mitigable		X	
Esta en suelo de protección ambiental		X	
Es un bien fiscal o público	X		

Nota: El predio identificado con la ficha catastral 01-01-0174-0010-000, ubicado en el barrio los Quindos manzana 12 lote 1D parte de esta ciudad. No esta en zona de alto riesgo.

El presente concepto se expide en cumplimiento de lo establecido en el Decreto 2742 de julio 25 de 2008, y en la Resolución 966 del 17 de agosto de 2004 en especial los Artículos 32 y 34 del capítulo VII y la Ley 1183 de enero de 2008.

Subdirector:

Carlos Alberto Mendoza Parra
Proyectó:Jhon J.M.C.
Elaboró: Jhon J.M.C.
Reviso: Carlos A.M.P

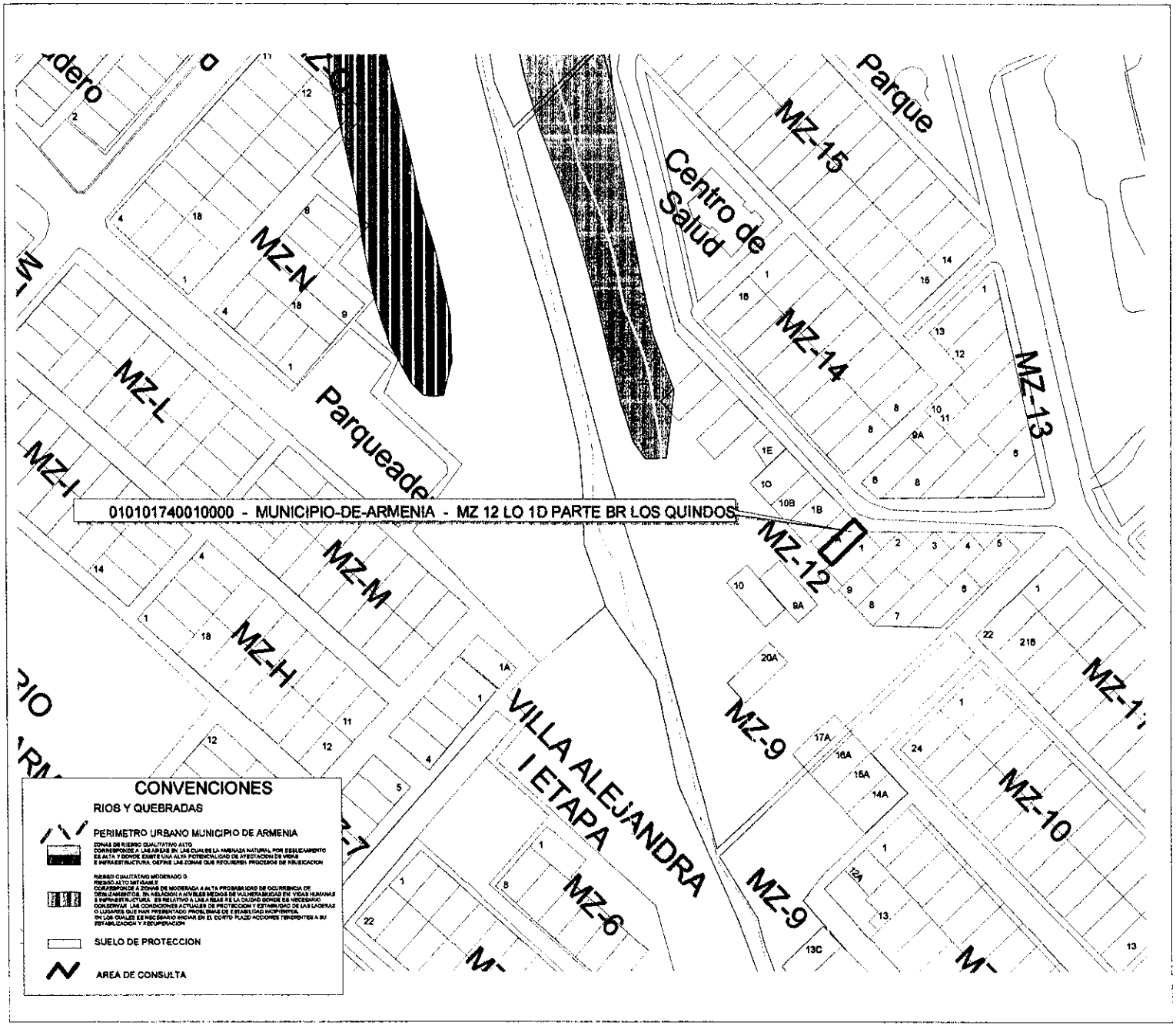

MUNICIPIO DE ARMENIA

LUZ PIEDAD VALENCIA FRANCO
Alcaldesa de Armenia

DEPARTAMENTO ADMINISTRATIVO
DE PLANEACION MUNICIPAL

CONTENIDO

LOCALIZACION DE UN PREDIO EN EL SECTOR DEL BARRIO SANTARITA

ELABORO

DEPARTAMENTO ADMINISTRATIVO
DE PLANEACION
SISTEMA DE INFORMACION GEOGRAFICO

Vo.Bo.

CAMILO CASADIEGO MILLAN

DIRECTOR
DEPARTAMENTO ADMINISTRATIVO
DE PLANEACION MUNICIPAL

OBSERVACIONES

BASE CARTOGRAFICA TOMADA DEL PLAND DIGITAL ORIGINAL QUE REPOSA EN EL SIG DEL DEPARTAMENTO ADMINISTRATIVO DE PLANEACION MUNICIPAL

ZONAS DE RIESGO POR DESLIZAMIENTO SEGUN PLANO 34 DEL ACUERDO 018 DE 2009

SUELO DE PROTECCION SEGUN DECRETO 094 DE 2010

BASE DE DATOS IGAC REGISTRO UNO AÑO 2014

DIGITALIZO

OFICINA S.I.G.

FECHA
DICIEMBRE 2014

ESCALA
1:1250

	CONCEPTO DE RIESGO CON BASE EN EL SIG (SISTEMA DE INFORMACIÓN GEOGRAFICA) Departamento Administrativo de Planeación Proceso 3.Planificación y Ordenamiento del Territorio	Código: R-DP-POT-SUB-012 Fecha: 22/04/2013 Versión 004 Página 1 de 1

DP-POT- CAR-838
Armenia, Diciembre 17 de 2014

Doctor
Diego Alejandro García Londoño
Fomvivienda
Armenia, Quindío.

Asunto: Concepto técnico sobre zonas de riesgo.
En atención a oficio de Diciembre 12 de 2014

Conforme al acuerdo 019 de 2009, "Por medio del cual se adopta el Plan de Ordenamiento Territorial del Municipio de Armenia, para el periodo 2009-2023, Armenia ciudad de oportunidades para la vida", y el plano de riesgo por deslizamiento No 34, el siguiente predio identificado con la ficha catastral 01-01-0162-0017-000 presenta las siguientes características:

DESCRIPCIÓN	SI	NO	OBSERVACIONES
Se encuentra en zona urbana	X		
Se encuentra en zona rural		X	
Se encuentra en zona de riesgo cualitativo alto		X	
Se encuentra en zona de riesgo cualitativo moderado o riesgo alto mitigable		X	
Esta en suelo de protección ambiental		X	
Es un bien fiscal o público	X		

Nota: El predio identificado con la ficha catastral 01-01-0162-0017-000, ubicado en el barrio Santa Rita manzana 1 remanente de esta ciudad. No esta en zona de alto riesgo.

El presente concepto se expide en cumplimiento de lo establecido en el Decreto 2742 de julio 25 de 2008, y en la Resolución 966 del 17 de agosto de 2004 en especial los Artículos 32 y 34 del capítulo VII y la Ley 1183 de enero de 2008.

Subdirector:

Carlos Alberto Mendoza Parra
Proyectó:Jhon J.M.C.
Elaboró: Jhon J.M.C.
Reviso: Carlos A.M.P

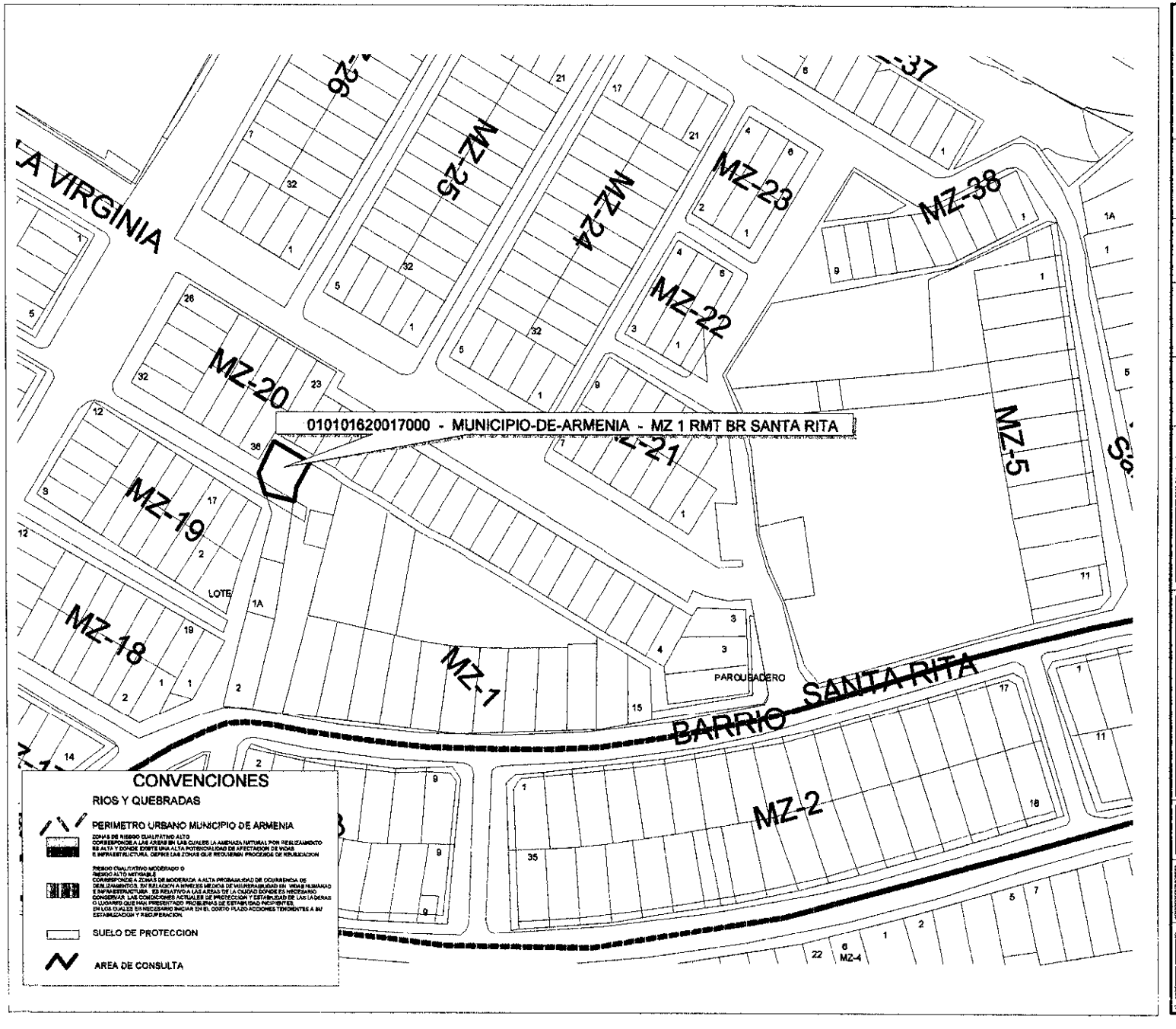

MUNICIPIO DE ARMENIA

LUZ PIEDAD VALENCIA FRANCO
Alcaldesa de Armenia

DEPARTAMENTO ADMINISTRATIVO
DE PLANEACION MUNICIPAL

CONTENIDO
LOCALIZACION DE UN PREDIO
EN EL SECTOR DEL BARRIO
SANTARITA

ELABORO
DEPARTAMENTO ADMINISTRATIVO
DE PLANEACION
SISTEMA DE INFORMACION GEOGRAFICO

Vo.Bo.

CAMILO CASADIEGO MILLAN

DIRECTOR
DEPARTAMENTO ADMINISTRATIVO
DE PLANEACION MUNICIPAL

OBSERVACIONES

BASE CARTOGRAFICA TOMADA DEL PLANO DIGITAL ORIGINAL QUE REPOSA EN EL SIG DEL DEPARTAMENTO ADMINISTRATIVO DE PLANEACION MUNICIPAL

ZONAS DE RIESGO PDR DESLIZAMIENTO SEGUN PLANO 34 DEL ACUERDO 019 DE 2009

SUELO DE PROTECCION SEGUN DECRETO 094 DE 2010

BASE DE DATOS IGAC REGISTRO UNO AÑO 2014

DIGITALIZO
OFICINA S.I.G.

FECHA
DICIEMBRE 2014

ESCALA
1:1250

	CONCEPTO DE RIESGO CON BASE EN EL SIG (SISTEMA DE INFORMACIÓN GEOGRAFICA) Departamento Administrativo de Planeación Proceso 3.Planificación y Ordenamiento del Territorio	Código: R-DP-POT-SUB-012 Fecha: 22/04/2013 Versión 004 Página 1 de 1

DP-POT- CAR-839
Armenia, Diciembre 17 de 2014

Doctor
Diego Alejandro García Londoño
Fomvivienda
Armenia, Quindío.

Asunto: Concepto técnico sobre zonas de riesgo.
En atención a oficio de Diciembre 12 de 2014

Conforme al acuerdo 019 de 2009, "Por medio del cual se adopta el Plan de Ordenamiento Territorial del Municipio de Armenia, para el periodo 2009-2023, Armenia ciudad de oportunidades para la vida", y el plano de riesgo por deslizamiento No 34, el siguiente predio identificado con la ficha catastral 01-01-0162-0013-000 presenta las siguientes características:

DESCRIPCIÓN	SI	NO	OBSERVACIONES
Se encuentra en zona urbana	X		
Se encuentra en zona rural		X	
Se encuentra en zona de riesgo cualitativo alto		X	
Se encuentra en zona de riesgo cualitativo moderado o riesgo alto mitigable		X	
Esta en suelo de protección ambiental		X	
Es un bien fiscal o público	X		

Nota: El predio identificado con la ficha catastral 01-01-0162-0013-000, ubicado en el barrio Santa Rita manzana 1 zona verde de esta ciudad. No esta en zona de alto riesgo.

El presente concepto se expide en cumplimiento de lo establecido en el Decreto 2742 de julio 25 de 2008, y en la Resolución 966 del 17 de agosto de 2004 en especial los Artículos 32 y 34 del capítulo VII y la Ley 1183 de enero de 2008.

Subdirector:

Carlos Alberto Mendoza Parra
Proyectó:Jhon J.M.C.
Elaboró: Jhon J.M.C.
Reviso: Carlos A.M.P

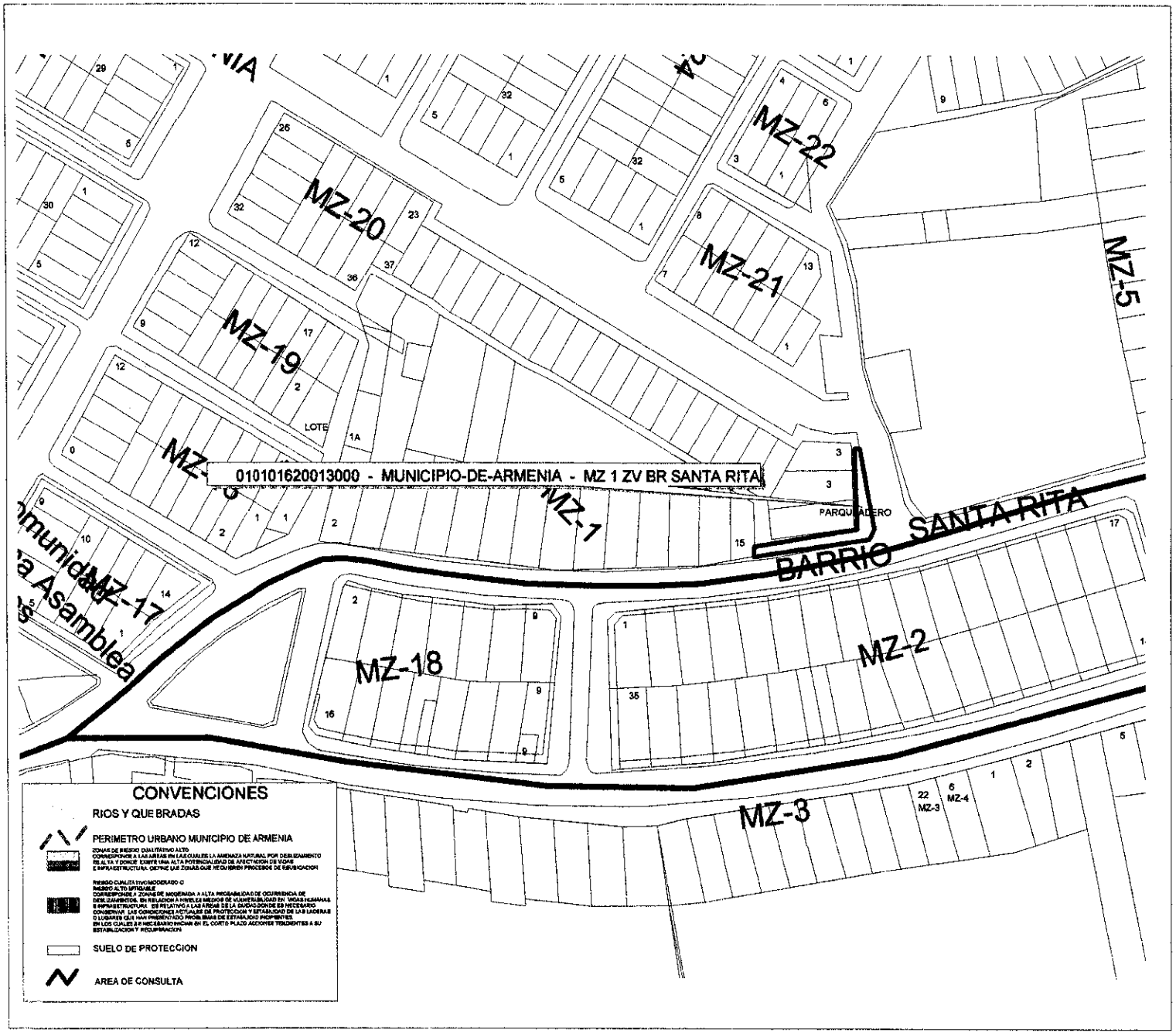

MUNICIPIO DE ARMENIA

LUZ PIEDAD VALENCIA FRANCO
Alcaldesa de Armenia

DEPARTAMENTO ADMINISTRATIVO
DE PLANEACION MUNICIPAL

CONTENIDO

LOCALIZACION DE UN PREDIO
EN EL SECTOR DEL BARRIO
SANTARITA

ELABORO

DEPARTAMENTO ADMINISTRATIVO
DE PLANEACION
SISTEMA DE INFORMACION GEOGRAFICO

Vo.Bo.

CAMILO CASADIEGO MILLAN

DIRECTOR
DEPARTAMENTO ADMINISTRATIVO
DE PLANEACION MUNICIPAL

OBSERVACIONES

BASE CARTOGRAFICA TOMADA DEL PLANO
DIGITAL ORIGINAL QUE REPOSA EN EL
SIG DEL DEPARTAMENTO ADMINISTRATIVO
DE PLANEACION MUNICIPAL

ZONAS DE RIESGO POR DESLIZAMIENTO
SEGUN PLANO 34 DEL ACUERDO 019 DE 2009

SUELO DE PROTECCION SEGUN
DECRETO 094 DE 2010

BASE DE DATOS IGAC REGISTRO UNO
AÑO 2014

DIGITALIZO

OFICINA S.I.G.

FECHA

DICIEMBRE 2014

ESCALA

1:1250

15

	CONCEPTO DE RIESGO CON BASE EN EL SIG (SISTEMA DE INFORMACIÓN GEOGRAFICA) Departamento Administrativo de Planeación Proceso 3.Planificación y Ordenamiento del Territorio	Código: R-DP-POT-SUB-012 Fecha: 22/04/2013 Versión 004 Página 1 de 1

DP-POT- CAR-840
Armenia, Diciembre 17 de 2014

Doctor
Diego Alejandro García Londoño
Fomvivienda
Armenia, Quindío.

Asunto: Concepto técnico sobre zonas de riesgo.
En atención a oficio de Diciembre 12 de 2014

Conforme al acuerdo 019 de 2009, "Por medio del cual se adopta el Plan de Ordenamiento Territorial del Municipio de Armenia, para el periodo 2009-2023, Armenia ciudad de oportunidades para la vida", y el plano de riesgo por deslizamiento No 34, el siguiente predio identificado con la ficha catastral 01-01-0160-0001-000 presenta las siguientes características:

DESCRIPCIÓN	SI	NO	OBSERVACIONES
Se encuentra en zona urbana	X		
Se encuentra en zona rural		X	
Se encuentra en zona de riesgo cualitativo alto		X	
Se encuentra en zona de riesgo cualitativo moderado o riesgo alto mitigable		X	
Esta en suelo de protección ambiental	X		
Es un bien fiscal o público	X		

Nota: El predio identificado con la ficha catastral 01-01-0160-0001-000, ubicado en el barrio Santa Rita manzana 3 lote 1 de esta ciudad. No esta en zona de alto riesgo. Si esta en suelo de protección ambiental.

El presente concepto se expide en cumplimiento de lo establecido en el Decreto 2742 de julio 25 de 2008, y en la Resolución 966 del 17 de agosto de 2004 en especial los Artículos 32 y 34 del capítulo VII y la Ley 1183 de enero de 2008.

Subdirector:

Carlos Alberto Mendoza Parra
Proyectó:Jhon J.M.C.
Elaboró: Jhon J.M.C.
Reviso: Carlos A.M.P

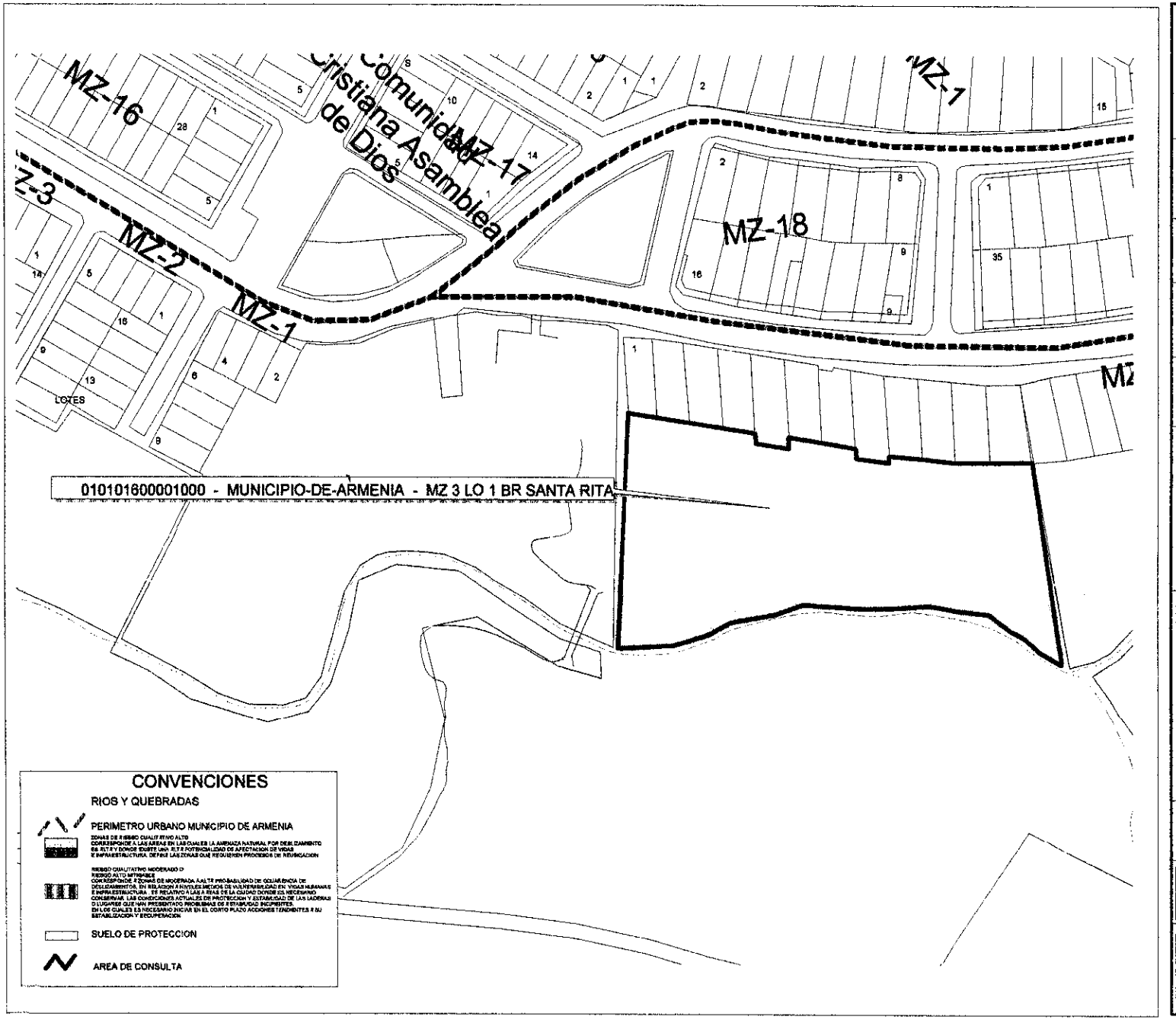

MUNICIPIO DE ARMENIA

LUZ PIEDAD VALENCIA FRANCO
Alcaldesa de Armenia

DEPARTAMENTO ADMINISTRATIVO
DE PLANEACION MUNICIPAL

CONTENIDO

LOCALIZACION DE UN PREDIO EN EL SECTOR OEL BARRIO SANTARITA

ELABORD

DEPARTAMENTO ADMINISTRATIVO
DE PLANEACION
BISTEMA DE INFORMACION GEOGRAFICD

Vo.Bo.

CAMILO CASADIEGO MILLAN

DIRECTOR
DEPARTAMENTO ADMINISTRATIVO
DE PLANEACION MUNICIPAL

OBSERVACIONES

BASE CARTOGRAFICA TOMADA DEL PLANO DIGITAL ORIGINAL QUE REPOSA EN EL SIG DEL DEPARTAMENTO ADMINISTRATIVO DE PLANEACION MUNICIPAL

ZONAS DE RIESGO POR DESLIZAMIENTO SEGUN PLANO 34 DEL ACUERDO 015 DE 2009

SUELO DE PROTECCION SEGUN DECRETO 094 DE 2010

BASE DE DATOS IGAC REGISTRO UNO AÑO 2014

DIGITALIZO

OFICINA S.I.G.

FECHA
DICIEMBRE 2014

ESCALA
1:1250

	CONCEPTO DE RIESGO CON BASE EN EL SIG (SISTEMA DE INFORMACIÓN GEOGRAFICA) Departamento Administrativo de Planeación Proceso 3.Planificación y Ordenamiento del Territorio	Código: R-DP-POT-SUB-012 Fecha: 22/04/2013 Versión 004 Página 1 de 1

DP-POT- CAR-841
Armenia, Diciembre 17 de 2014

Doctor
Diego Alejandro García Londoño
Fomvivienda
Armenia, Quindío.

Asunto: Concepto técnico sobre zonas de riesgo.
En atención a oficio de Diciembre 12 de 2014

Conforme al acuerdo 019 de 2009, "Por medio del cual se adopta el Plan de Ordenamiento Territorial del Municipio de Armenia, para el periodo 2009-2023, Armenia ciudad de oportunidades para la vida", y el plano de riesgo por deslizamiento No 34, el siguiente predio identificado con la ficha catastral 01-01-0158-0020-000 presenta las siguientes características:

DESCRIPCIÓN	SI	NO	OBSERVACIONES
Se encuentra en zona urbana	X		
Se encuentra en zona rural		X	
Se encuentra en zona de riesgo cualitativo alto		X	
Se encuentra en zona de riesgo cualitativo moderado o riesgo alto mitigable		X	
Esta en suelo de protección ambiental		X	
Es un bien fiscal o público	X		

Nota: El predio identificado con la ficha catastral 01-01-0158-0020-000, ubicado en el barrio Santa Rita manzana 5 lote 4B interior de esta ciudad. No esta en zona de alto riesgo.

El presente concepto se expide en cumplimiento de lo establecido en el Decreto 2742 de julio 25 de 2008, y en la Resolución 966 del 17 de agosto de 2004 en especial los Artículos 32 y 34 del capítulo VII y la Ley 1183 de enero de 2008.

Subdirector:

Carlos Alberto Mendoza Parra
Proyectó:Jhon J.M.C.
Elaboró: Jhon J.M.C.
Reviso: Carlos A.M.P

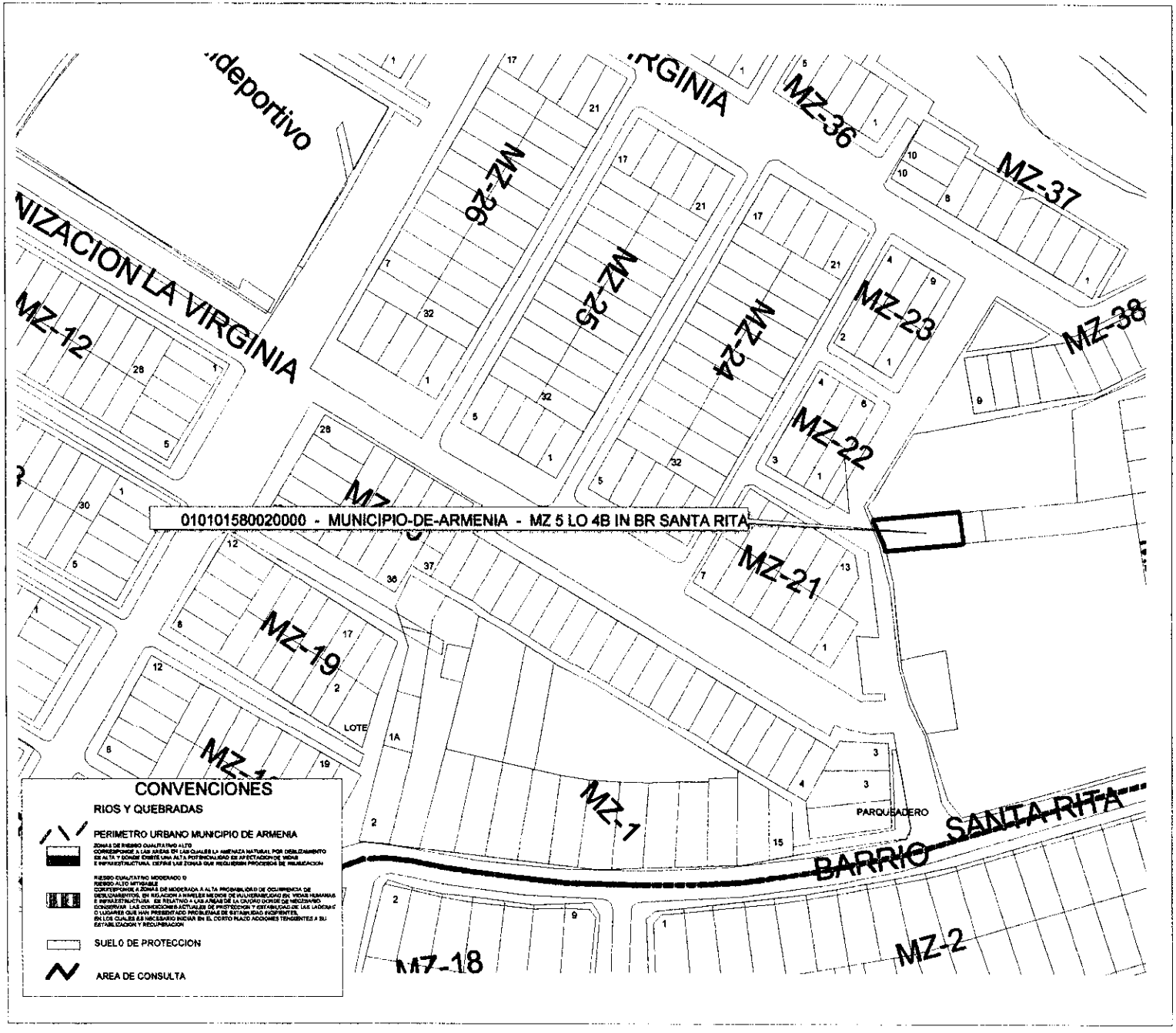

MUNICIPIO DE ARMENIA

LUZ PIEDAD VALENCIA FRANCO
Alcaldesa de Armenia

DEPARTAMENTO ADMINISTRATIVO
DE PLANEACION MUNICIPAL

CONTENIDO

LOCALIZACION DE UN PREDIO
EN EL SECTOR DEL BARRIO
SANTARITA

ELABORO

DEPARTAMENTO ADMINISTRATIVO
DE PLANEACION
SISTEMA DE INFORMACION GEOGRAFICO

Vo.Bo.

CAMILO CASADIEGO MILLAN

DIRECTOR
DEPARTAMENTO ADMINISTRATIVO
DE PLANEACION MUNICIPAL

OBSERVACIONES

BASE CARTOGRAFICA TOMADA DEL PLANO
DIGITAL ORIGINAL QUE REPOSA EN EL
SIG DEL DEPARTAMENTO ADMINISTRATIVO
DE PLANEACION MUNICIPAL

ZONAS DE RIESGO POR DESLIZAMIENTO
SEGUN PLANO 34 DEL ACUERDO 019 DE 2009

SUELO DE PROTECCION SEGUN
DECRETO 094 DE 2010

BASE DE DATOS IGAC REGISTRO UNO
AÑO 2014

DIGITALIZO

OFICINA S.I.G.

FECHA

DICIEMBRE 2014

ESCALA

1:1250

	CONCEPTO DE RIESGO CON BASE EN EL SIG (SISTEMA DE INFORMACIÓN GEOGRAFICA) Departamento Administrativo de Planeación Proceso 3.Planificación y Ordenamiento del Territorio	Código: R-DP-POT-SUB-012 Fecha: 22/04/2013 Versión 004 Página 1 de 1

DP-POT- CAR-842
Armenia, Diciembre 17 de 2014

Doctor
Diego Alejandro García Londoño
Fomvivienda
Armenia, Quindío.

Asunto: Concepto técnico sobre zonas de riesgo.
En atención a oficio de Diciembre 12 de 2014

Conforme al acuerdo 019 de 2009, "Por medio del cual se adopta el Plan de Ordenamiento Territorial del Municipio de Armenia, para el periodo 2009-2023, Armenia ciudad de oportunidades para la vida", y el plano de riesgo por deslizamiento No 34, el siguiente predio identificado con la ficha catastral 01-01-0158-0014-000 presenta las siguientes características:

DESCRIPCIÓN	SI	NO	OBSERVACIONES
Se encuentra en zona urbana	X		
Se encuentra en zona rural		X	
Se encuentra en zona de riesgo cualitativo alto		X	
Se encuentra en zona de riesgo cualitativo moderado o riesgo alto mitigable		X	
Esta en suelo de protección ambiental		X	
Es un bien fiscal o público	X		

Nota: El predio identificado con la ficha catastral 01-01-0158-0014-000, ubicado en el barrio Santa Rita manzana 5 de esta ciudad. No esta en zona de alto riesgo.

El presente concepto se expide en cumplimiento de lo establecido en el Decreto 2742 de julio 25 de 2008, y en la Resolución 966 del 17 de agosto de 2004 en especial los Artículos 32 y 34 del capítulo VII y la Ley 1183 de enero de 2008.

Subdirector:

Carlos Alberto Mendoza Parra
Proyectó:Jhon J.M.C.
Elaboró: Jhon J.M.C.
Reviso: Carlos A.M.P

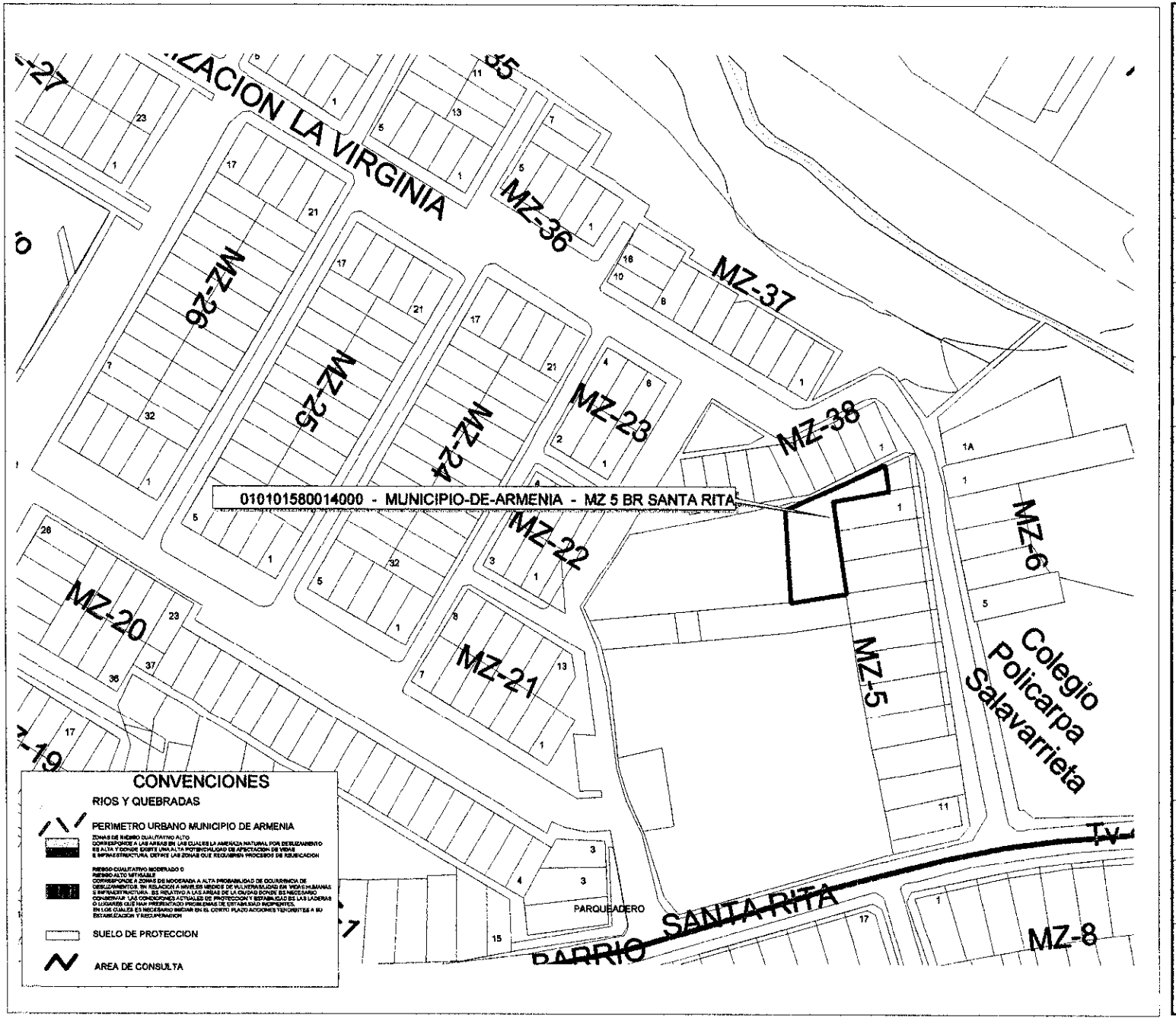

MUNICIPIO DE ARMENIA

LUZ PIEDAD VALENCIA FRANCO
Alcaldesa de Armenia

DEPARTAMENTO ADMINISTRATIVO
DE PLANEACION MUNICIPAL

CONTENIDO
LOCALIZACION DE UN PREDIO
EN EL SECTOR DEL BARRIO
SANTARITA

ELABORO
DEPARTAMENTO ADMINISTRATIVO
DE PLANEACION
SISTEMA DE INFORMACION GEOGRAFICO

Vo.Bo.

CAMILO CASADIEGD MILLAN

DIRECTOR
BEPARTAMENTO AGMINISTRATIVO
DE PLANEACION MUNICIPAL

OBSERVACIONES

BASE CARTOGRAFICA TOMADA DEL PLANO
DIGITAL ORIGINAL QUE REPOSA EN EL
SIG BEL BEPARTAMENTO ADMINISTRATIVO
DE PLANEACION MUNICIPAL

ZONAS DE RIESGO POR BESLIZAMIENTG
SEGUN PLANO 34 DEL ACUERDO 619 DE 2009

SUELO DE PROTECCION SEGUN
DECRETO 094 DE 2010

BASE DE DATOS IGAC REGISTRO UNO
AÑO 2014

DIGITALIZO
OFICINA S.I.G.

FECHA
DICIEMBRE 2014

ESCALA
1:1250

	CONCEPTO DE RIESGO CON BASE EN EL SIG (SISTEMA DE INFORMACIÓN GEOGRAFICA) Departamento Administrativo de Planeación Proceso 3.Planificación y Ordenamiento del Territorio	Código: R-DP-POT-SUB-012 Fecha: 22/04/2013 Versión 004 Página 1 de 1

DP-POT- CAR-843
Armenia, Diciembre 17 de 2014

Doctor
Diego Alejandro García Londoño
Fomvivienda
Armenia, Quindío.

Asunto: Concepto técnico sobre zonas de riesgo.
En atención a oficio de Diciembre 12 de 2014

Conforme al acuerdo 019 de 2009, "Por medio del cual se adopta el Plan de Ordenamiento Territorial del Municipio de Armenia, para el periodo 2009-2023, Armenia ciudad de oportunidades para la vida", y el plano de riesgo por deslizamiento No 34, el siguiente predio identificado con la ficha catastral 01-01-0158-0001-000 presenta las siguientes características:

DESCRIPCIÓN	SI	NO	OBSERVACIONES
Se encuentra en zona urbana	X		
Se encuentra en zona rural		X	
Se encuentra en zona de riesgo cualitativo alto		X	
Se encuentra en zona de riesgo cualitativo moderado o riesgo alto mitigable		X	
Esta en suelo de protección ambiental		X	
Es un bien fiscal o público	X		

Nota: El predio identificado con la ficha catastral 01-01-0158-0001-000, ubicado en el barrio Santa Rita manzana 5 de esta ciudad. No esta en zona de alto riesgo.

El presente concepto se expide en cumplimiento de lo establecido en el Decreto 2742 de julio 25 de 2008, y en la Resolución 966 del 17 de agosto de 2004 en especial los Artículos 32 y 34 del capítulo VII y la Ley 1183 de enero de 2008.

Subdirector:

Carlos Alberto Mendoza Parra
Proyectó:Jhon J.M.C.
Elaboró: Jhon J.M.C.
Reviso: Carlos A.M.P

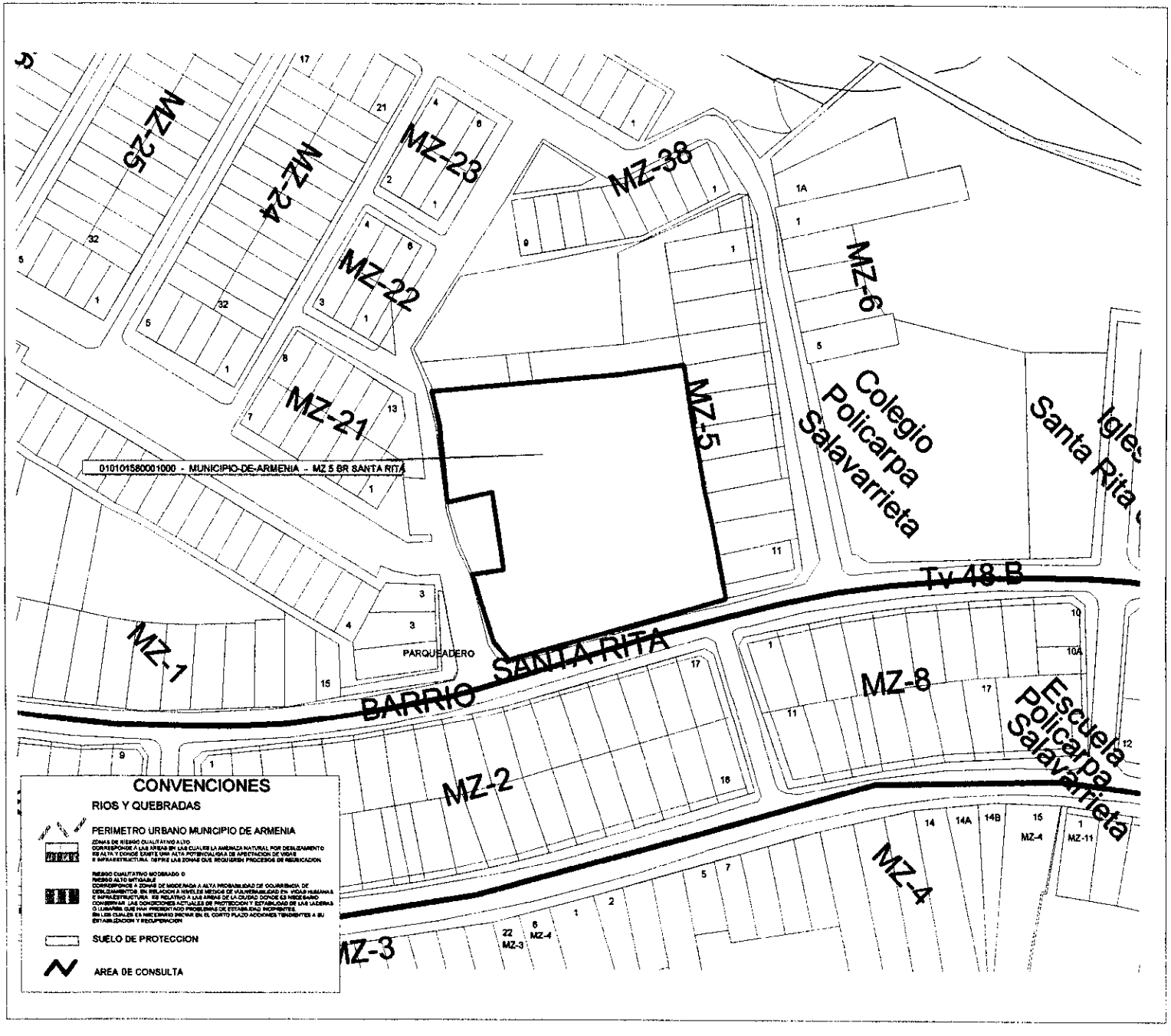

MUNICIPIO DE ARMENIA

LUZ PIEDAD VALENCIA FRANCO
Alcaldesa de Armenia

DEPARTAMENTO ADMINISTRATIVO
DE PLANEACION MUNICIPAL

CONTENIDO
LOCALIZACION DE UN PREDIO
EN EL SECTOR DEL BARRIO
SANTARITA

ELABORO
DEPARTAMENTO ADMINISTRATIVO
DE PLANEACION
SISTEMA DE INFORMACION GEOGRAFICO

Vo.Bo.
CAMILO CASADIEGO MILLAN
DIRECTOR
DEPARTAMENTO ADMINISTRATIVO
DE PLANEACION MUNICIPAL

OBSERVACIONES

BASE CARTOGRAFICA TOMADA DEL PLAND DIGITAL ORIGINAL QUE REPOSA EN EL SIG DEL DEPARTAMENTO ADMINISTRATIVO DE PLANEACION MUNICIPAL

ZONAS DE RIESGO POR DESLIZAMIENTO SEGUN PLANO 34 DEL ACUERDO 018 DE 2009

SUELO DE PROTECCION SEGUN DECRETO 094 DE 2010

BASE DE DATOS IGAC REGISTRO UNO AÑO 2014

DIGITALIZO
OFICINA S.I.G.

FECHA
DICIEMBRE 2014

ESCALA
1:1250

	CONCEPTO DE RIESGO CON BASE EN EL SIG (SISTEMA DE INFORMACIÓN GEOGRAFICA) Departamento Administrativo de Planeación Proceso 3.Planificación y Ordenamiento del Territorio	Código: R-DP-POT-SUB-012 Fecha: 22/04/2013 Versión 004 Página 1 de 1

DP-POT- CAR-844
Armenia, Diciembre 17 de 2014

Doctor
Diego Alejandro García Londoño
Fomvivienda
Armenia, Quindío.

Asunto: Concepto técnico sobre zonas de riesgo.
En atención a oficio de Diciembre 12 de 2014

Conforme al acuerdo 019 de 2009, "Por medio del cual se adopta el Plan de Ordenamiento Territorial del Municipio de Armenia, para el periodo 2009-2023, Armenia ciudad de oportunidades para la vida", y el plano de riesgo por deslizamiento No 34, el siguiente predio identificado con la ficha catastral 01-01-0156-0028-000 presenta las siguientes características:

DESCRIPCIÓN	SI	NO	OBSERVACIONES
Se encuentra en zona urbana	X		
Se encuentra en zona rural		X	
Se encuentra en zona de riesgo cualitativo alto		X	
Se encuentra en zona de riesgo cualitativo moderado o riesgo alto mitigable		X	
Esta en suelo de protección ambiental	X		
Es un bien fiscal o público	X		

Nota: El predio identificado con la ficha catastral 01-01-0156-0028-000, ubicado en el barrio Santa Rita manzana 4 lote interno de esta ciudad. No esta en zona de alto riesgo. Si esta un suelo de protección ambiental.

El presente concepto se expide en cumplimiento de lo establecido en el Decreto 2742 de julio 25 de 2008, y en la Resolución 966 del 17 de agosto de 2004 en especial los Artículos 32 y 34 del capítulo VII y la Ley 1183 de enero de 2008.

Subdirector:

Carlos Alberto Mendoza Parra
Proyectó:Jhon J.M.C.
Elaboró: Jhon J.M.C.
Reviso: Carlos A.M.P

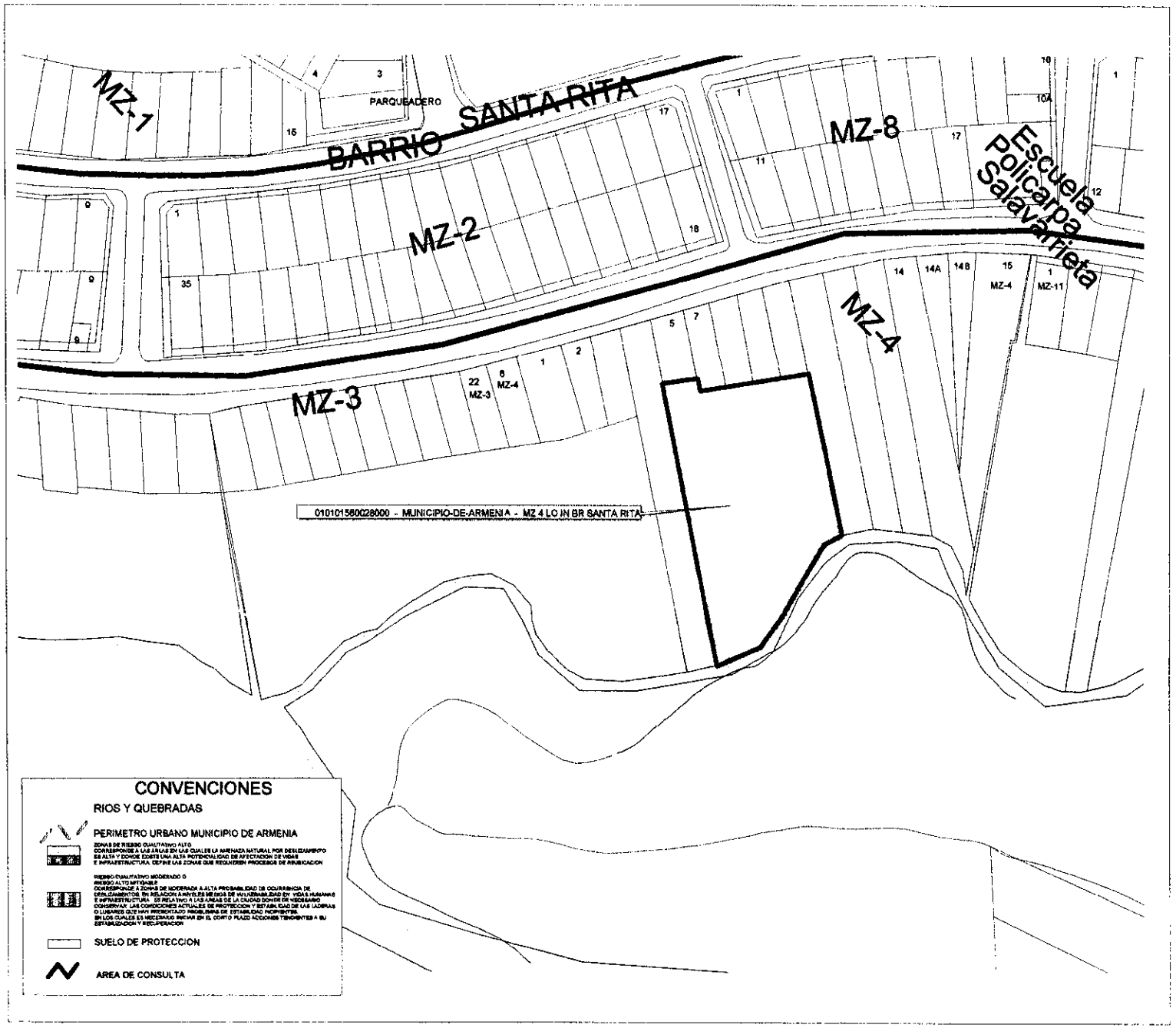

MUNICIPIO DE ARMENIA

LUZ PIEDAD VALENCIA FRANCO
Alcaldesa de Armenia

DEPARTAMENTO ADMINISTRATIVO
DE PLANEACION MUNICIPAL

CONTENIDO

LOCALIZACION DE UN PREDIO
EN EL SECTOR DEL BARRIO
SANTARITA

ELABORO

DEPARTAMENTO ADMINISTRATIVO
DE PLANEACION
SISTEMA DE INFORMACION GEOGRAFICO

Vo.Bo.

CAMILO CASADIEGO MILLAN

DIRECTOR
DEPARTAMENTO ADMINISTRATIVO
DE PLANEACION MUNICIPAL

OBSERVACIONES

BASE CARTOGRAFICA TOMADA DEL PLANO
DIGITAL ORIGINAL QUE REPOSA EN EL
SIG DEL DEPARTAMENTO ADMINISTRATIVO
DE PLANEACION MUNICIPAL

ZONAS DE RIESGO POR DESLIZAMIENTO
SEGUN PLANO 34 DEL ACUERDO 010 DE 2009

SUELO DE PROTECCION SEGUN
DECRETO 064 DE 2010

BASE DE DATOS IGAC REGISTRO UNO
AÑO 2014

DIGITALIZO

OFICINA S.I.G.

FECHA
DICIEMBRE 2014

ESCALA
1:1250

	CONCEPTO DE RIESGO CON BASE EN EL SIG (SISTEMA DE INFORMACIÓN GEOGRAFICA) Departamento Administrativo de Planeación Proceso 3.Planificación y Ordenamiento del Territorio	Código: R-DP-POT-SUB-012 Fecha: 22/04/2013 Versión 004 Página 1 de 1

DP-POT- CAR-845
Armenia, Diciembre 17 de 2014

Doctor
Diego Alejandro García Londoño
Fomvivienda
Armenia, Quindío.

Asunto: Concepto técnico sobre zonas de riesgo.
En atención a oficio de Diciembre 12 de 2014

Conforme al acuerdo 019 de 2009, "Por medio del cual se adopta el Plan de Ordenamiento Territorial del Municipio de Armenia, para el periodo 2009-2023, Armenia ciudad de oportunidades para la vida", y el plano de riesgo por deslizamiento No 34, el siguiente predio identificado con la ficha catastral 01-01-0156-0022-000 presenta las siguientes características:

DESCRIPCIÓN	SI	NO	OBSERVACIONES
Se encuentra en zona urbana	X		
Se encuentra en zona rural		X	
Se encuentra en zona de riesgo cualitativo alto		X	
Se encuentra en zona de riesgo cualitativo moderado o riesgo alto mitigable		X	
Esta en suelo de protección ambiental	X		
Es un bien fiscal o público	X		

Nota: El predio identificado con la ficha catastral 01-01-0156-0022-000, ubicado en el barrio Santa Rita manzana 4 remanente 1 de esta ciudad. No esta en zona de alto riesgo. Si esta un suelo de protección ambiental.

El presente concepto se expide en cumplimiento de lo establecido en el Decreto 2742 de julio 25 de 2008, y en la Resolución 966 del 17 de agosto de 2004 en especial los Artículos 32 y 34 del capítulo VII y la Ley 1183 de enero de 2008.

Subdirector:

Carlos Alberto Mendoza Parra
Proyectó:Jhon J.M.C.
Elaboró: Jhon J.M.C.
Reviso: Carlos A.M.P

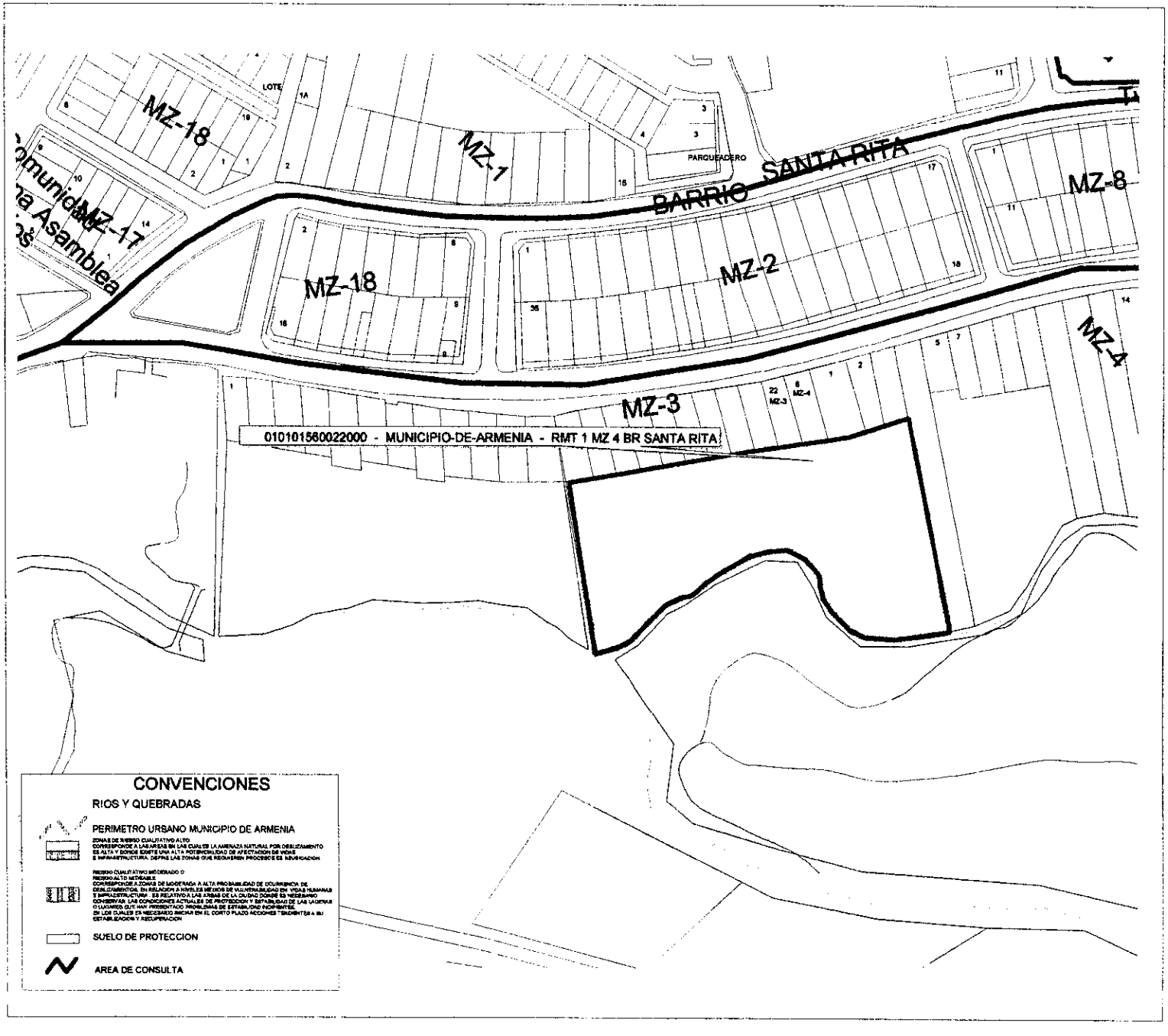

MUNICIPIO DE ARMENIA

LUZ PIEDAD VALENCIA FRANCO
Alcaldesa de Armenia

DEPARTAMENTO ADMINISTRATIVO
DE PLANEACION MUNICIPAL

CONTENIDO

LOCALIZACION DE UN PREDIO
EN EL SECTOR DEL BARRIO
SANTARITA

ELABORO

DEPARTAMENTO ADMINISTRATIVO
DE PLANEACION
SISTEMA DE INFORMACION GEOGRAFICO

Vo.Bo.

CAMILO CASADIEGO MILLAN

DIRECTOR
DEPARTAMENTO ADMINISTRATIVO
DE PLANEACION MUNICIPAL

OBSERVACIONES

BASE CARTOGRAFICA TOMADA DEL PLANO DIGITAL ORIGINAL QUE REPOSA EN EL SIG DEL DEPARTAMENTO ADMINISTRATIVO DE PLANEACION MUNICIPAL

ZONAS DE RIESGO POR DESLIZAMIENTO SEGUN PLANO 34 DEL ACUERDO 018 DE 2009

SUELO DE PROTECCION SEGUN DECRETO 094 DE 2010

BASE DE DATOS IGAC REGISTRO UNO AÑO 2014

DIGITALIZO

OFICINA S.I.G.

FECHA
DICIEMBRE 2014

ESCALA
1:1500

	CONCEPTO DE RIESGO CON BASE EN EL SIG (SISTEMA DE INFORMACIÓN GEOGRAFICA) Departamento Administrativo de Planeación Proceso 3.Planificación y Ordenamiento del Territorio	Código: R-DP-POT-SUB-012 Fecha: 22/04/2013 Versión 004 Página 1 de 1

DP-POT- CAR-846
Armenia, Diciembre 17 de 2014

Doctor
Diego Alejandro García Londoño
Fomvivienda
Armenia, Quindío.

Asunto: Concepto técnico sobre zonas de riesgo.
En atención a oficio de Diciembre 12 de 2014

Conforme al acuerdo 019 de 2009, "Por medio del cual se adopta el Plan de Ordenamiento Territorial del Municipio de Armenia, para el periodo 2009-2023, Armenia ciudad de oportunidades para la vida", y el plano de riesgo por deslizamiento No 34, el siguiente predio identificado con la ficha catastral 01-01-0155-0003-000 presenta las siguientes características:

DESCRIPCIÓN	SI	NO	OBSERVACIONES
Se encuentra en zona urbana	X		
Se encuentra en zona rural		X	
Se encuentra en zona de riesgo cualitativo alto		X	
Se encuentra en zona de riesgo cualitativo moderado o riesgo alto mitigable		X	
Esta en suelo de protección ambiental		X	
Es un bien fiscal o público	X		

Nota: El predio identificado con la ficha catastral 01-01-0155-0003-000, ubicado en el barrio Santa Rita manzana 7 casa 1 de esta ciudad. No esta en zona de alto riesgo.

El presente concepto se expide en cumplimiento de lo establecido en el Decreto 2742 de julio 25 de 2008, y en la Resolución 966 del 17 de agosto de 2004 en especial los Artículos 32 y 34 del capítulo VII y la Ley 1183 de enero de 2008.

Subdirector:

Carlos Alberto Mendoza Parra
Proyectó: Jhon J.M.C.
Elaboró: Jhon J.M.C.
Reviso: Carlos A.M.P

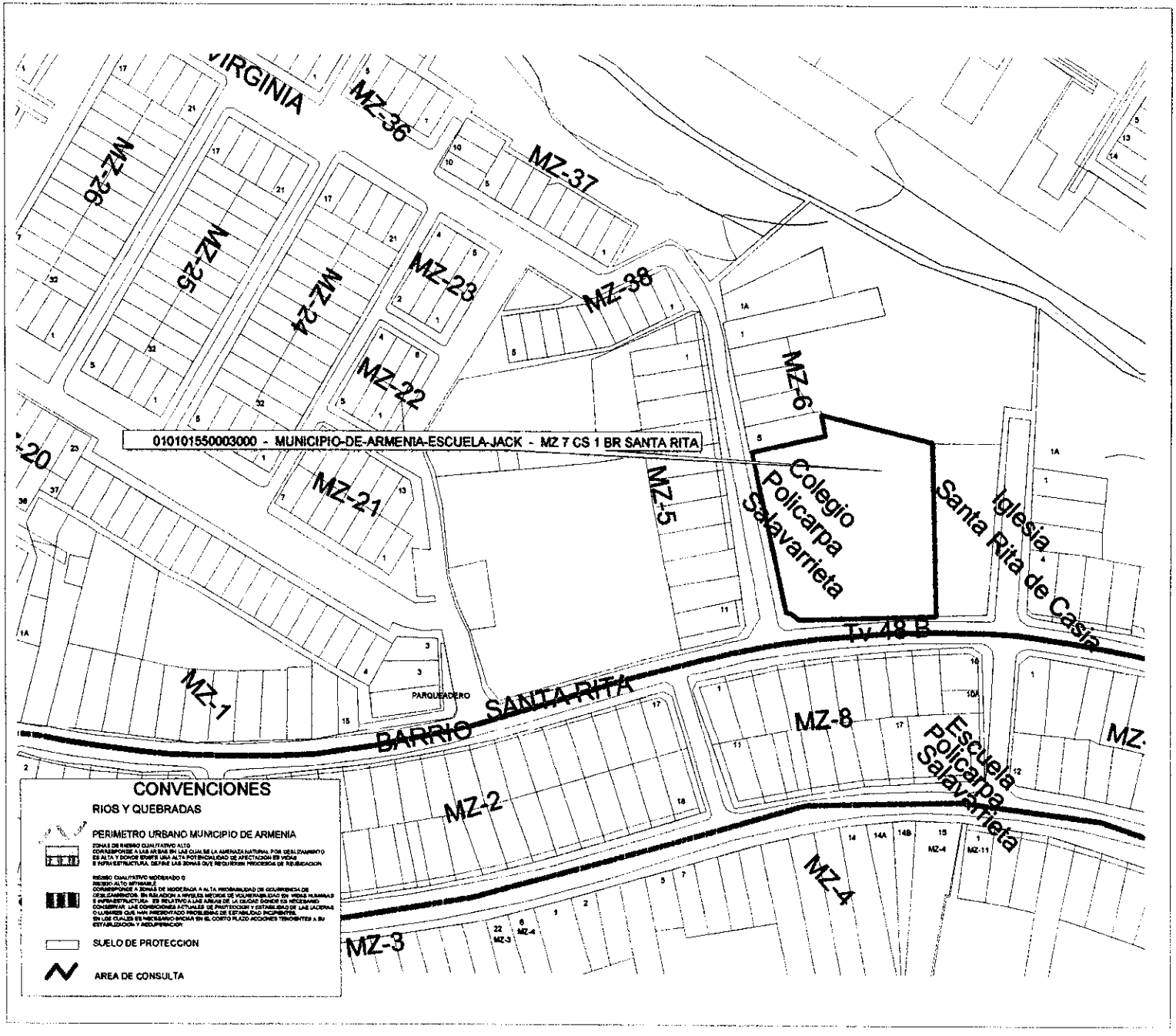

MUNICIPIO DE ARMENIA

LUZ PIEDAD VALENCIA FRANCO
Alcaldesa de Armenia

DEPARTAMENTO ADMINISTRATIVO
DE PLANEACION MUNICIPAL

CONTENIDO

LOCALIZACION DE UN PREDIO EN EL SECTOR DEL BARRIO SANTARITA

ELABORO

DEPARTAMENTO ADMINISTRATIVO
DE PLANEACION
SISTEMA DE INFORMACION GEOGRAFICO

Vo.Bo.

CAMILO CASAOIEGO MILLAN

DIRECTOR
DEPARTAMENTO ADMINISTRATIVO
DE PLANEACION MUNICIPAL

OBSERVACIONES

BASE CARTGGRAFICA TOMADA DEL PLANO DIGITAL DRIGINAL QUE REPOSA EN EL SIG DEL DEPARTAMENTO ADMINISTRATIVO DE PLANEACION MUNICIPAL

ZONAS DE RIESGO POR DESLIZAMIENTO SEGUN PLANO 34 DEL ACUERDO 019 9E 2009

SUELO DE PROTECCION SEGUN DECRETO 094 DE 2010

BASE DE DATOS IGAC REGISTRO UNO AÑO 2014

OIGITALIZO

OFICINA S.I.G.

FECHA

DICIEMBRE 2014

ESCALA

1:1500

	CONCEPTO DE RIESGO CON BASE EN EL SIG (SISTEMA DE INFORMACIÓN GEOGRAFICA) Departamento Administrativo de Planeación Proceso 3.Planificación y Ordenamiento del Territorio	Código: R-DP-POT-SUB-012 Fecha: 22/04/2013 Versión 004 Página 1 de 1

DP-POT- CAR-847
Armenia, Diciembre 17 de 2014

Doctor
Diego Alejandro García Londoño
Fomvivienda
Armenia, Quindío.

Asunto: Concepto técnico sobre zonas de riesgo.
En atención a oficio de Diciembre 12 de 2014

Conforme al acuerdo 019 de 2009, "Por medio del cual se adopta el Plan de Ordenamiento Territorial del Municipio de Armenia, para el periodo 2009-2023, Armenia ciudad de oportunidades para la vida", y el plano de riesgo por deslizamiento No 34, el siguiente predio identificado con la ficha catastral 01-01-0154-0002-000 presenta las siguientes características:

DESCRIPCIÓN	SI	NO	OBSERVACIONES
Se encuentra en zona urbana	X		
Se encuentra en zona rural		X	
Se encuentra en zona de riesgo cualitativo alto		X	
Se encuentra en zona de riesgo cualitativo moderado o riesgo alto mitigable		X	
Esta en suelo de protección ambiental		X	
Es un bien fiscal o público	X		

Nota: El predio identificado con la ficha catastral 01-01-0154-0002-000, ubicado en el barrio Santa Rita manzana 8 casa 18 de esta ciudad. No esta en zona de alto riesgo.

El presente concepto se expide en cumplimiento de lo establecido en el Decreto 2742 de julio 25 de 2008, y en la Resolución 966 del 17 de agosto de 2004 en especial los Artículos 32 y 34 del capítulo VII y la Ley 1183 de enero de 2008.

Subdirector:

Carlos Alberto Mendoza Parra
Proyectó: Jhon J.M.C.
Elaboró: Jhon J.M.C.
Reviso: Carlos A.M.P

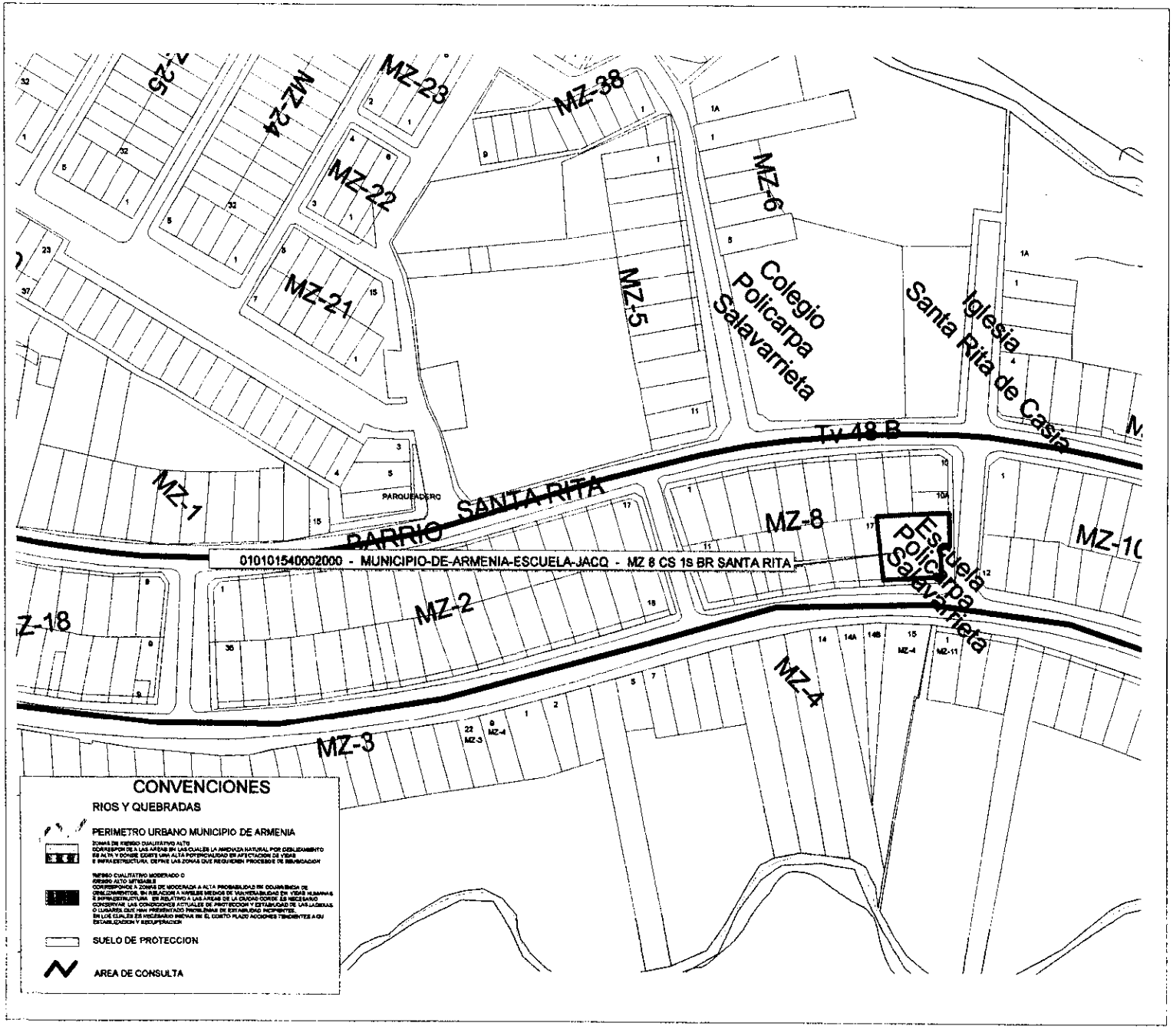

MUNICIPIO DE ARMENIA

LUZ PIEDAD VALENCIA FRANCO
Alcaldesa de Armenia

DEPARTAMENTO ADMINISTRATIVO
DE PLANEACION MUNICIPAL

CONTENIDO

LOCALIZACION DE UN PREDIO EN EL SECTOR OEL BARRIO SANTARITA

ELABORO

DEPARTAMENTO ADMINISTRATIVO
DE PLANEACION
SISTEMA DE INFORMACION GEOGRAFICO

Vo.Bo.

CAMILO CASADIEGO MILLAN

DIRECTOR
DEPARTAMENTO ADMINISTRATIVO
DE PLANEACION MUNICIPAL

OBSERVACIONES

BASE CARTOGRAFICA TOMADA DEL PLANO DIGITAL ORIGINAL QUE REPOSA EN EL SIG DEL DEPARTAMENTO ADMINISTRATIVO DE PLANEACION MUNICIPAL

ZONAS DE RIESGO POR DESLIZAMENTO SEGUN PLANO 34 DEL ACUERDO 019 DE 2009

SUELO DE PROTECCION SEGUN DECRETO 064 DE 2010

BASE DE DATOS IGAC REGISTRO UNO AÑO 2014

DIGITALIZO

OFICINA S.I.G.

FECHA

DICIEMBRE 2014

ESCALA

1:1500

	CONCEPTO DE RIESGO CON BASE EN EL SIG (SISTEMA DE INFORMACIÓN GEOGRAFICA) Departamento Administrativo de Planeación Proceso 3.Planificación y Ordenamiento del Territorio	Código: R-DP-POT-SUB-012 Fecha: 22/04/2013 Versión 004 Página 1 de 1

DP-POT- CAR-848
Armenia, Diciembre 17 de 2014

Doctor
Diego Alejandro García Londoño
Fomvivienda
Armenia, Quindío.

Asunto: Concepto técnico sobre zonas de riesgo.
En atención a oficio de Diciembre 12 de 2014

Conforme al acuerdo 019 de 2009, "Por medio del cual se adopta el Plan de Ordenamiento Territorial del Municipio de Armenia, para el periodo 2009-2023, Armenia ciudad de oportunidades para la vida", y el plano de riesgo por deslizamiento No 34, el siguiente predio identificado con la ficha catastral 01-01-0152-0019-000 presenta las siguientes características:

DESCRIPCIÓN	SI	NO	OBSERVACIONES
Se encuentra en zona urbana	X		
Se encuentra en zona rural		X	
Se encuentra en zona de riesgo cualitativo alto		X	
Se encuentra en zona de riesgo cualitativo moderado o riesgo alto mitigable		X	
Esta en suelo de protección ambiental		X	
Es un bien fiscal o público	X		

Nota: El predio identificado con la ficha catastral 01-01-0152-0019-000, ubicado en el barrio Santa Rita manzana 10 de esta ciudad. No esta en zona de alto riesgo.

El presente concepto se expide en cumplimiento de lo establecido en el Decreto 2742 de julio 25 de 2008, y en la Resolución 966 del 17 de agosto de 2004 en especial los Artículos 32 y 34 del capítulo VII y la Ley 1183 de enero de 2008.

Subdirector:

Carlos Alberto Mendoza Parra
Proyectó:Jhon J.M.C.
Elaboró: Jhon J.M.C.
Reviso: Carlos A.M.P

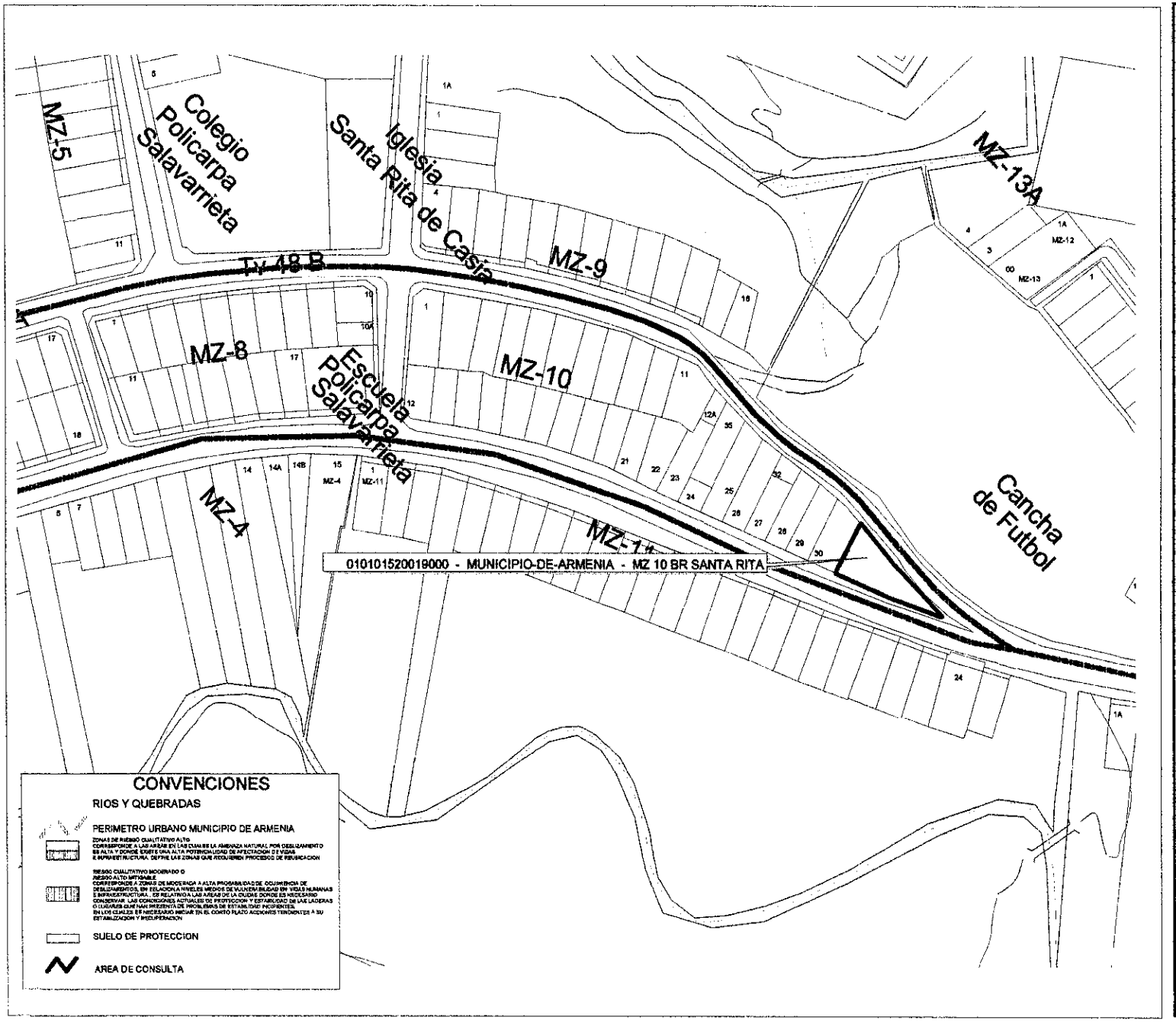

MUNICIPIO DE ARMENIA

LUZ PIEDAD VALENCIA FRANCO
Alcaldesa de Armenia

DEPARTAMENTO ADMINISTRATIVO
DE PLANEACION MUNICIPAL

CONTENIDO
LOCALIZACION DE UN PREDIO
EN EL SECTOR DEL BARRIO
SANTARITA

ELABORD
DEPARTAMENTO ADMINISTRATIVO
DE PLANEACION
SISTEMA DE INFORMACION GEOGRAFICO

Vo.Bo.

CAMILO CASADIEGO MILLAN

DIRECTOR
DEPARTAMENTO ADMINISTRATIVO
DE PLANEACION MUNICIPAL

OBSERVACIONES

BASE CARTOGRAFICA TOMADA DEL PLANO
DIGITAL ORIGINAL QUE REPOSA EN EL
SIG DEL DEPARTAMENTO ADMINISTRATIVO
DE PLANEACION MUNICIPAL

ZONAS DE RIESGO POR DESLIZAMIENTO
SEGUN PLANO 34 DEL ACUERDO 015 DE 2009

SUELO DE PROTECCION SEGUN
DECRETO 094 DE 2010

BASE DE DATOS IGAC REGISTRO UNO
AÑO 2014

DIGITALIZO
OFICINA S.I.G.

FECHA
DICIEMBRE 2014

ESCALA
1:1500

	CONCEPTO DE RIESGO CON BASE EN EL SIG (SISTEMA DE INFORMACIÓN GEOGRAFICA) Departamento Administrativo de Planeación Proceso 3.Planificación y Ordenamiento del Territorio	Código: R-DP-POT-SUB-012 Fecha: 22/04/2013 Versión 004 Página 1 de 1

DP-POT- CAR-849
Armenia, Diciembre 17 de 2014

Doctor
Diego Alejandro García Londoño
Fomvivienda
Armenia, Quindío.

Asunto: Concepto técnico sobre zonas de riesgo.
En atención a oficio de Diciembre 12 de 2014

Conforme al acuerdo 019 de 2009, "Por medio del cual se adopta el Plan de Ordenamiento Territorial del Municipio de Armenia, para el periodo 2009-2023, Armenia ciudad de oportunidades para la vida", y el plano de riesgo por deslizamiento No 34, el siguiente predio identificado con la ficha catastral 01-01-0151-0027-000 presenta las siguientes características:

DESCRIPCIÓN	SI	NO	OBSERVACIONES
Se encuentra en zona urbana	X		
Se encuentra en zona rural		X	
Se encuentra en zona de riesgo cualitativo alto		X	
Se encuentra en zona de riesgo cualitativo moderado o riesgo alto mitigable		X	
Esta en suelo de protección ambiental		X	
Es un bien fiscal o público	X		

Nota: El predio identificado con la ficha catastral 01-01-0151-0027-000, ubicado en el barrio Santa Rita manzana 11 lote 27 de esta ciudad. No esta en zona de alto riesgo.

El presente concepto se expide en cumplimiento de lo establecido en el Decreto 2742 de julio 25 de 2008, y en la Resolución 966 del 17 de agosto de 2004 en especial los Artículos 32 y 34 del capítulo VII y la Ley 1183 de enero de 2008.

Subdirector:

Carlos Alberto Mendoza Parra
Proyectó:Jhon J.M.C.
Elaboró: Jhon J.M.C.
Reviso: Carlos A.M.P

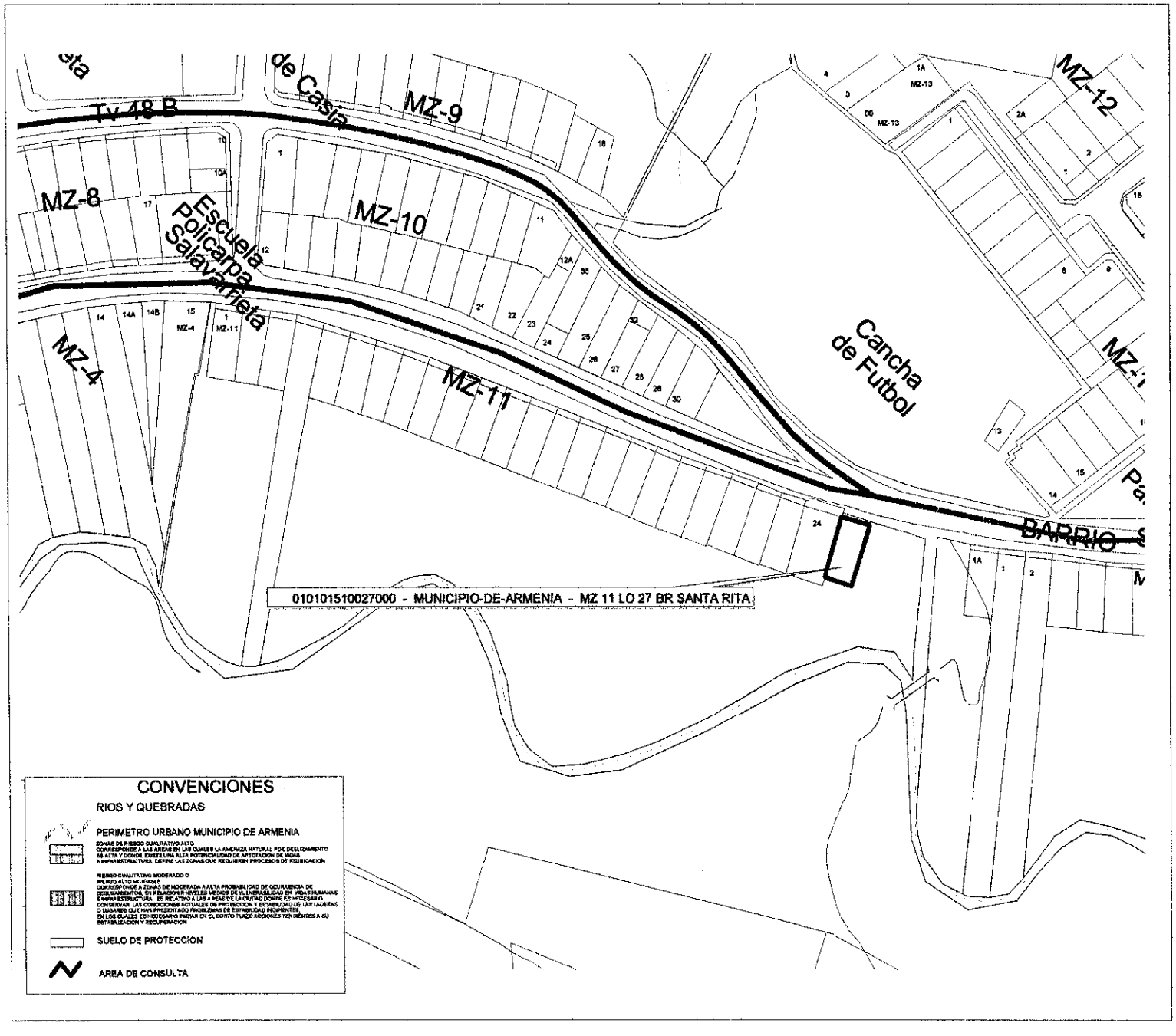

MUNICIPIO DE ARMENIA

LUZ PIEDAD VALENCIA FRANCO
Alcaldesa de Armenia

DEPARTAMENTO ADMINISTRATIVO
DE PLANEACION MUNICIPAL

CONTENIDO
LOCALIZACION DE UN PREDIO
EN EL SECTOR DEL BARRIO
SANTARITA

ELABORO
DEPARTAMENTO ADMINISTRATIVO
DE PLANEACION
SISTEMA DE INFORMACION GEOGRAFICO

Vo.Bo.

CAMILO CASADIEGO MILLAN

DIRECTOR
DEPARTAMENTO ADMINISTRATIVO
DE PLANEACION MUNICIPAL

OBSERVACIONES

BASE CARTOGRAFICA TOMADA DEL PLANO
DIGITAL ORIGINAL QUE REPOSA EN EL
SIG DEL DEPARTAMENTO ADMINISTRATIVO
DE PLANEACION MUNICIPAL

ZONAS DE RIESGO POR DESLIZAMIENTO
SEGUN PLANO 34 DEL ACUERDO 019 DE 2009

SUELO DE PROTECCION SEGUN
DECRETO 094 DE 2010

BASE DE DATOS IGAC REGISTRO UNO
AÑO 2014

DIGITALIZO
OFICINA S.I.G.

FECHA
DICIEMBRE 2014

ESCALA
1:1500

	CONCEPTO DE RIESGO CON BASE EN EL SIG (SISTEMA DE INFORMACIÓN GEOGRAFICA) Departamento Administrativo de Planeación Proceso 3.Planificación y Ordenamiento del Territorio	Código: R-DP-POT-SUB-012 Fecha: 22/04/2013 Versión 004 Página 1 de 1

DP-POT- CAR-850
Armenia, Diciembre 17 de 2014

Doctor
Diego Alejandro García Londoño
Fomvivienda
Armenia, Quindío.

Asunto: Concepto técnico sobre zonas de riesgo.
En atención a oficio de Diciembre 12 de 2014

Conforme al acuerdo 019 de 2009, "Por medio del cual se adopta el Plan de Ordenamiento Territorial del Municipio de Armenia, para el periodo 2009-2023, Armenia ciudad de oportunidades para la vida", y el plano de riesgo por deslizamiento No 34, el siguiente predio identificado con la ficha catastral 01-01-0150-0001-000 presenta las siguientes características:

DESCRIPCIÓN	SI	NO	OBSERVACIONES
Se encuentra en zona urbana	X		
Se encuentra en zona rural		X	
Se encuentra en zona de riesgo cualitativo alto		X	
Se encuentra en zona de riesgo cualitativo moderado o riesgo alto mitigable		X	
Esta en suelo de protección ambiental	X		
Es un bien fiscal o público	X		

Nota: El predio identificado con la ficha catastral 01-01-0150-0001-000, ubicado en el barrio Santa Rita manzana 13 lote 1 de esta ciudad. No esta en zona de alto riesgo. Si esta en suelo de protección ambiental.

El presente concepto se expide en cumplimiento de lo establecido en el Decreto 2742 de julio 25 de 2008, y en la Resolución 966 del 17 de agosto de 2004 en especial los Artículos 32 y 34 del capítulo VII y la Ley 1183 de enero de 2008.

Subdirector:

Carlos Alberto Mendoza Parra
Proyectó: Jhon J.M.C.
Elaboró: Jhon J.M.C.
Reviso: Carlos A.M.P

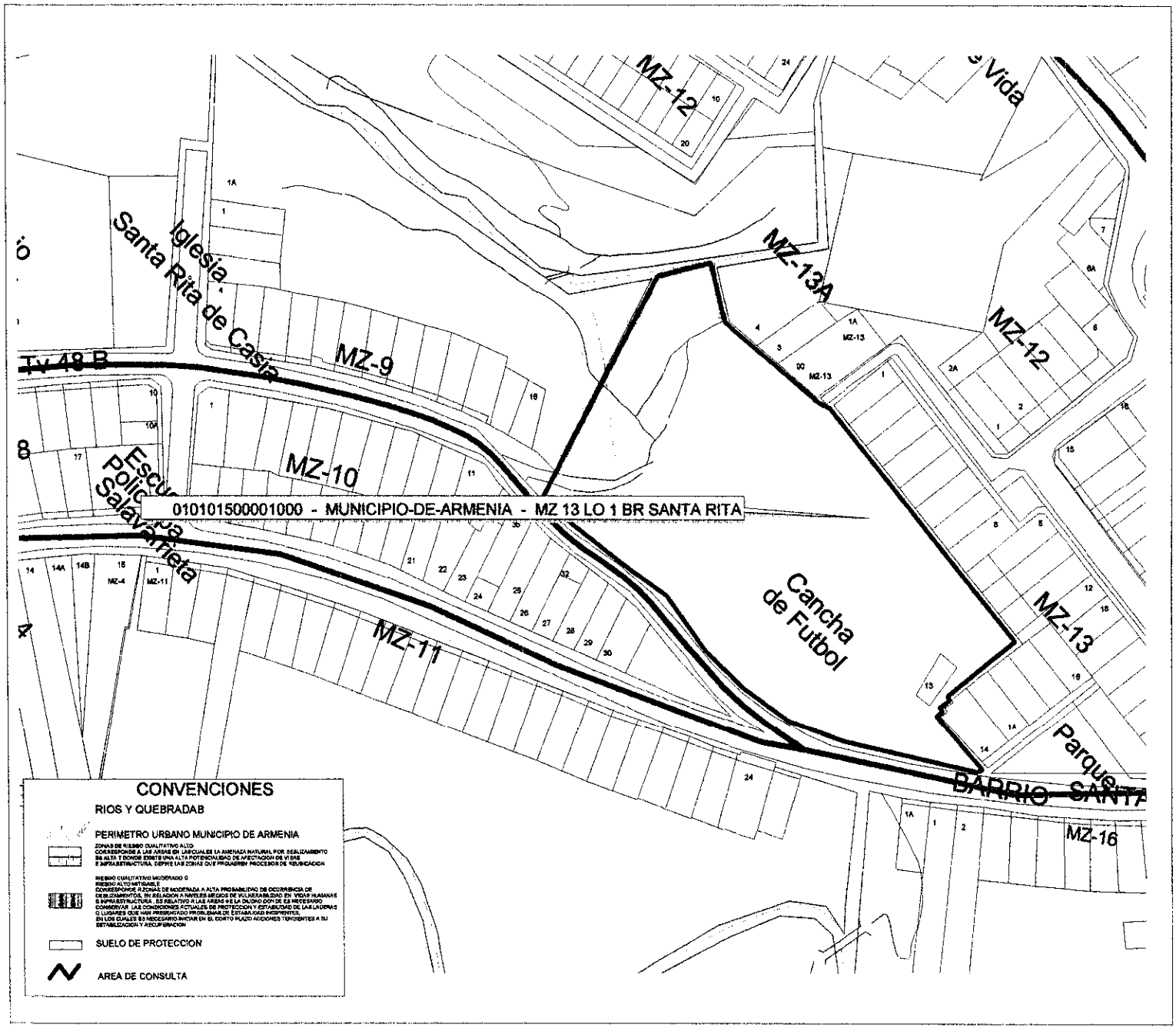

MUNICIPIO DE ARMENIA

LUZ PIEDAD VALENCIA FRANCO
Alcaldesa de Armenia

DEPARTAMENTO ADMINISTRATIVO
DE PLANEACION MUNICIPAL

CONTENIDO
LOCALIZACION DE UN PREDIO
EN EL SECTOR DEL BARRIO
SANTARITA

ELABORO
DEPARTAMENTO ADMINISTRATIVO
DE PLANEACION
SISTEMA DE INFORMACION GEOGRAFICO

Vo.Bo.
CAMILO CASADIEGO MILLAN
DIRECTOR
DEPARTAMENTO ADMINISTRATIVO
DE PLANEACION MUNICIPAL

OBSERVACIONES

BASE CARTOGRAFICA TOMADA DEL PLAND
DIGITAL ORIGINAL DUE REPOSA EN EL
SIG DEL DEPARTAMENTO ADMINISTRATIVO
DE PLANEACION MUNICIPAL

ZONAS DE RIESGO POR DESLIZAMIENTO
SEGUN PLANO 34 DEL ACUERDO 019 DE 2009

SUELO DE PROTECCION SEGUN
DECRETO 094 DE 2010

BASE DE DATOS IGAC REGISTRO UNO
AÑO 2014

DIGITALIZO
OFICINA S.I.G.

FECHA
DICIEMBRE 2014

ESCALA
1:1500

	CONCEPTO DE RIESGO CON BASE EN EL SIG (SISTEMA DE INFORMACIÓN GEOGRAFICA) Departamento Administrativo de Planeación Proceso 3.Planificación y Ordenamiento del Territorio	Código: R-DP-POT-SUB-012 Fecha: 22/04/2013 Versión 004 Página 1 de 1

DP-POT- CAR-851
Armenia, Diciembre 17 de 2014

Doctor
Diego Alejandro García Londoño
Fomvivienda
Armenia, Quindío.

Asunto: Concepto técnico sobre zonas de riesgo.
En atención a oficio de Diciembre 12 de 2014

Conforme al acuerdo 019 de 2009, "Por medio del cual se adopta el Plan de Ordenamiento Territorial del Municipio de Armenia, para el periodo 2009-2023, Armenia ciudad de oportunidades para la vida", y el plano de riesgo por deslizamiento No 34, el siguiente predio identificado con la ficha catastral 01-01-0147-0029-000 presenta las siguientes características:

DESCRIPCIÓN	SI	NO	OBSERVACIONES
Se encuentra en zona urbana	X		
Se encuentra en zona rural		X	
Se encuentra en zona de riesgo cualitativo alto		X	
Se encuentra en zona de riesgo cualitativo moderado o riesgo alto mitigable		X	
Esta en suelo de protección ambiental		X	
Es un bien fiscal o público		X	

Nota: El predio identificado con la ficha catastral 01-01-0147-0029-000, ubicado en el barrio Santa Rita manzana 12 de esta ciudad. No esta en zona de alto riesgo.

El presente concepto se expide en cumplimiento de lo establecido en el Decreto 2742 de julio 25 de 2008, y en la Resolución 966 del 17 de agosto de 2004 en especial los Artículos 32 y 34 del capítulo VII y la Ley 1183 de enero de 2008.

Subdirector:

Carlos Alberto Mendoza Parra
Proyectó:Jhon J.M.C.
Elaboró: Jhon J.M.C.
Reviso: Carlos A.M.P

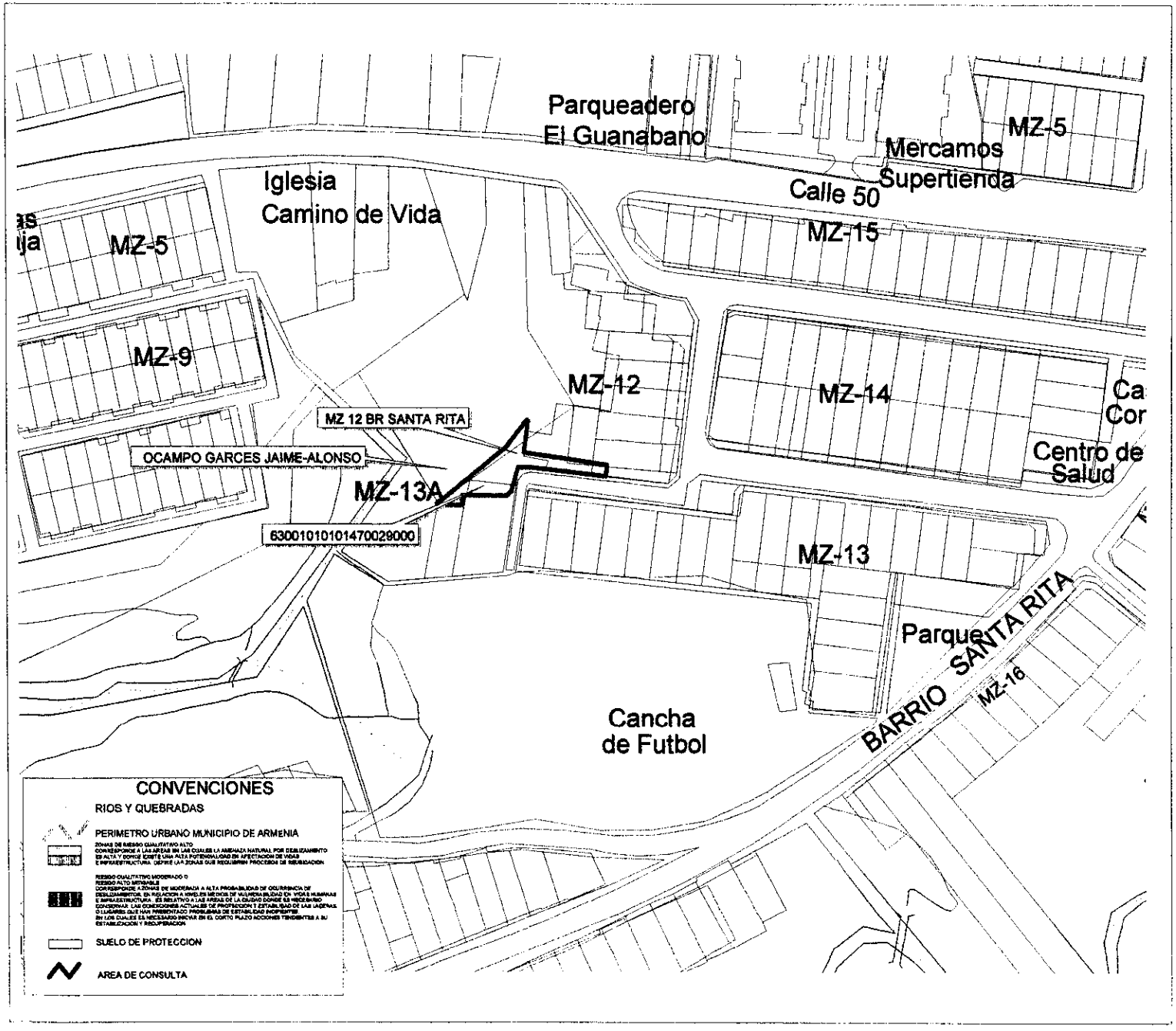

MUNICIPIO DE ARMENIA

LUZ PIEDAD VALENCIA FRANCO
Alcaldesa de Armenia

DEPARTAMENTO ADMINISTRATIVO
DE PLANEACION MUNICIPAL

CONTENIDO
LOCALIZACION DE UN PREDIO
EN EL SECTOR DEL BARRIO
SANTARITA

ELABORO
DEPARTAMENTO ADMINISTRATIVO
DE PLANEACION
SISTEMA DE INFORMACION GEOGRAFICO

Vo.Bo.
CAMILO CASADIEGO MILLAN
DIRECTOR
DEPARTAMENTO ADMINISTRATIVO
DE PLANEACION MUNICIPAL

OBSERVACIONES

BASE CARTOGRAFICA TOMADA DEL PLANO DIGITAL ORIGINAL QUE REPOSA EN EL SIG DEL DEPARTAMENTO ADMINISTRATIVO DE PLANEACION MUNICIPAL

ZONAS DE RIESGO POR DESLIZAMIENTO SEGUN PLANO 34 DEL ACUERDO 019 DE 2009

SUELO DE PROTECCION SEGUN DECRETO 084 DE 2010

BASE DE DATOS IGAC REGISTRO UNO AÑO 2014

DIGITALIZO
OFICINA S.I.G.

FECHA
DICIEMBRE 2014

ESCALA
1:1500

	CONCEPTO DE RIESGO CON BASE EN EL SIG (SISTEMA DE INFORMACIÓN GEOGRAFICA) Departamento Administrativo de Planeación Proceso 3.Planificación y Ordenamiento del Territorio	Código: R-DP-POT-SUB-012 Fecha: 22/04/2013 Versión 004 Página 1 de 1

DP-POT- CAR-852
Armenia, Diciembre 17 de 2014

Doctor
Diego Alejandro García Londoño
Fomvivienda
Armenia, Quindío.

Asunto: Concepto técnico sobre zonas de riesgo.
En atención a oficio de Diciembre 12 de 2014

Conforme al acuerdo 019 de 2009, "Por medio del cual se adopta el Plan de Ordenamiento Territorial del Municipio de Armenia, para el periodo 2009-2023, Armenia ciudad de oportunidades para la vida", y el plano de riesgo por deslizamiento No 34, el siguiente predio identificado con la ficha catastral 01-01-0149-0020-000 presenta las siguientes características:

ESCRIPCIÓN	SI	NO	OBSERVACIONES
Se encuentra en zona urbana	X		
Se encuentra en zona rural		X	
Se encuentra en zona de riesgo cualitativo alto		X	
Se encuentra en zona de riesgo cualitativo moderado o riesgo alto mitigable		X	
Esta en suelo de protección ambiental		X	
Es un bien fiscal o público	X		

Nota: El predio identificado con la ficha catastral 01-01-0149-0020-000, ubicado en el barrio Santa Rita manzana 13 de esta ciudad. No esta en zona de alto riesgo.

El presente concepto se expide en cumplimiento de lo establecido en el Decreto 2742 de julio 25 de 2008, y en la Resolución 966 del 17 de agosto de 2004 en especial los Artículos 32 y 34 del capítulo VII y la Ley 1183 de enero de 2008.

Subdirector:

Carlos Alberto Mendoza Parra
Proyectó:Jhon J.M.C.
Elaboró: Jhon J.M.C.
Reviso: Carlos A.M.P

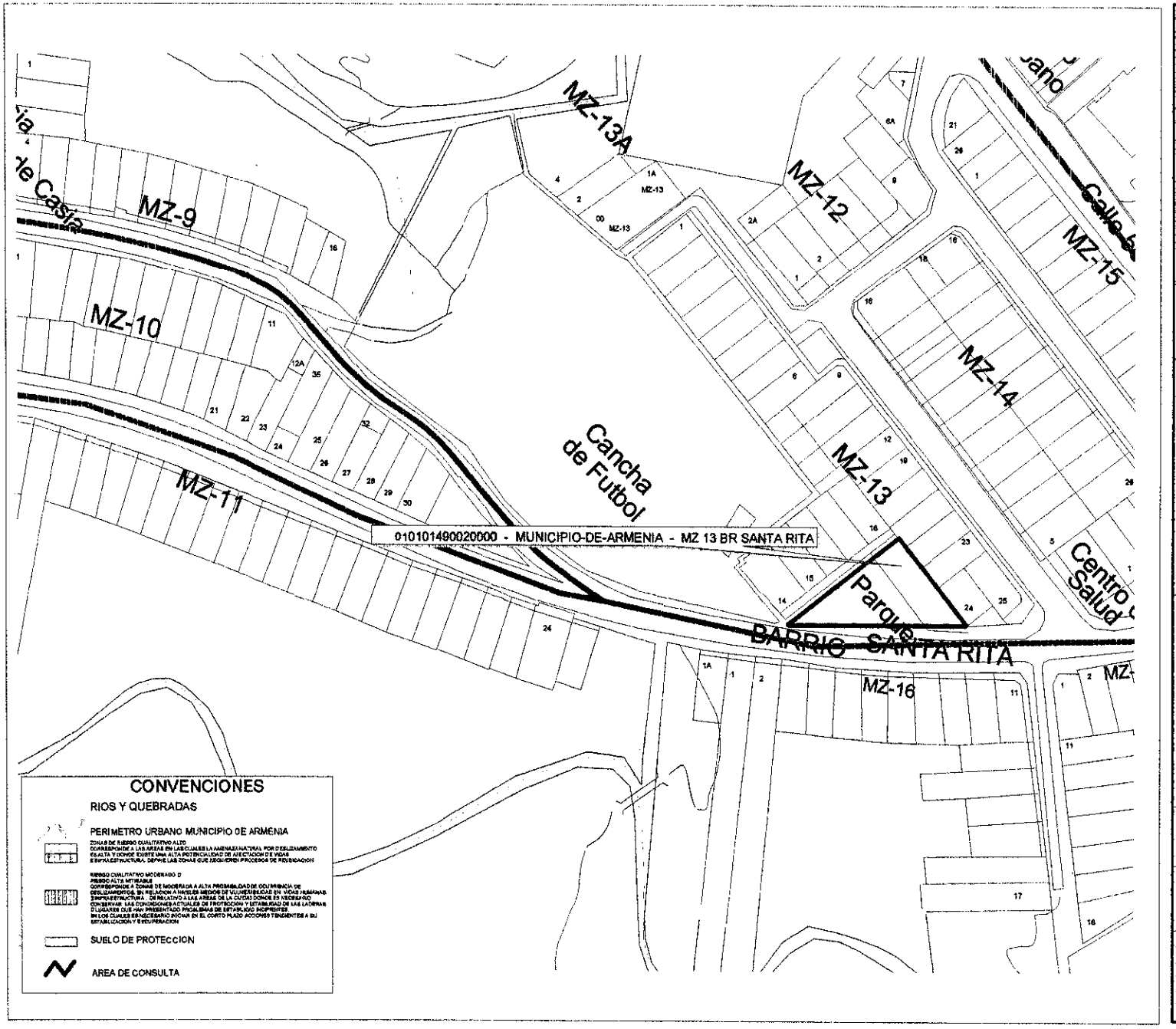

MUNICIPIO DE ARMENIA

LUZ PIEDAD VALENCIA FRANCO
Alcaldesa de Armenia

DEPARTAMENTO ADMINISTRATIVO
DE PLANEACION MUNICIPAL

CONTENIDO

LOCALIZACION DE UN PREDIO EN EL SECTOR DEL BARRIO SANTARITA

ELABORO

DEPARTAMENTO ADMINISTRATIVO
DE PLANEACION
SISTEMA DE INFORMACION GEOGRAFICO

Ve.Bo.

CAMILO CASADIEGO MILLAN

DIRECTOR
DEPARTAMENTO ADMINISTRATIVO
DE PLANEACION MUNICIPAL

OBSERVACIONES

BASE CARTOGRAFICA TOMADA DEL PLANO DIGITAL ORIGINAL QUE REPOSA EN EL SIG DEL DEPARTAMENTO ADMINISTRATIVO DE PLANEACION MUNICIPAL

ZONAS DE RIESGO POR DESLIZAMIENTO SEGUN PLANO 34 DEL ACUERDO 019 DE 2009

SUELO DE PROTECCION SEGUN DECRETO 094 DE 2010

BASE DE DATOS IGAC REGISTRO UNO AÑO 2014

DIGITALIZO

OFICINA S.I.G.

FECHA

DICIEMBRE 2014

ESCALA

1:1500

DP-POT- CAR-853
Armenia, Diciembre 17 de 2014

Doctor
Diego Alejandro García Londoño
Fomvivienda
Armenia, Quindío.

Asunto: Concepto técnico sobre zonas de riesgo.
En atención a oficio de Diciembre 12 de 2014

Conforme al acuerdo 019 de 2009, "Por medio del cual se adopta el Plan de Ordenamiento Territorial del Municipio de Armenia, para el periodo 2009-2023, Armenia ciudad de oportunidades para la vida", y el plano de riesgo por deslizamiento No 34, el siguiente predio identificado con la ficha catastral 01-01-0147-0009-000 presenta las siguientes características:

DESCRIPCIÓN	SI	NO	OBSERVACIONES
Se encuentra en zona urbana	X		
Se encuentra en zona rural		X	
Se encuentra en zona de riesgo cualitativo alto		X	
Se encuentra en zona de riesgo cualitativo moderado o riesgo alto mitigable		X	
Esta en suelo de protección ambiental		X	
Es un bien fiscal o público	X		

Nota: El predio identificado con la ficha catastral 01-01-0147-0009-000, ubicado en el barrio Santa Rita manzana 12 de esta ciudad. No esta en zona de alto riesgo.

El presente concepto se expide en cumplimiento de lo establecido en el Decreto 2742 de julio 25 de 2008, y en la Resolución 966 del 17 de agosto de 2004 en especial los Artículos 32 y 34 del capítulo VII y la Ley 1183 de enero de 2008.

Subdirector:

Carlos Alberto Mendoza Parra
Proyectó:Jhon J.M.C.
Elaboró: Jhon J.M.C.
Reviso: Carlos A.M.P

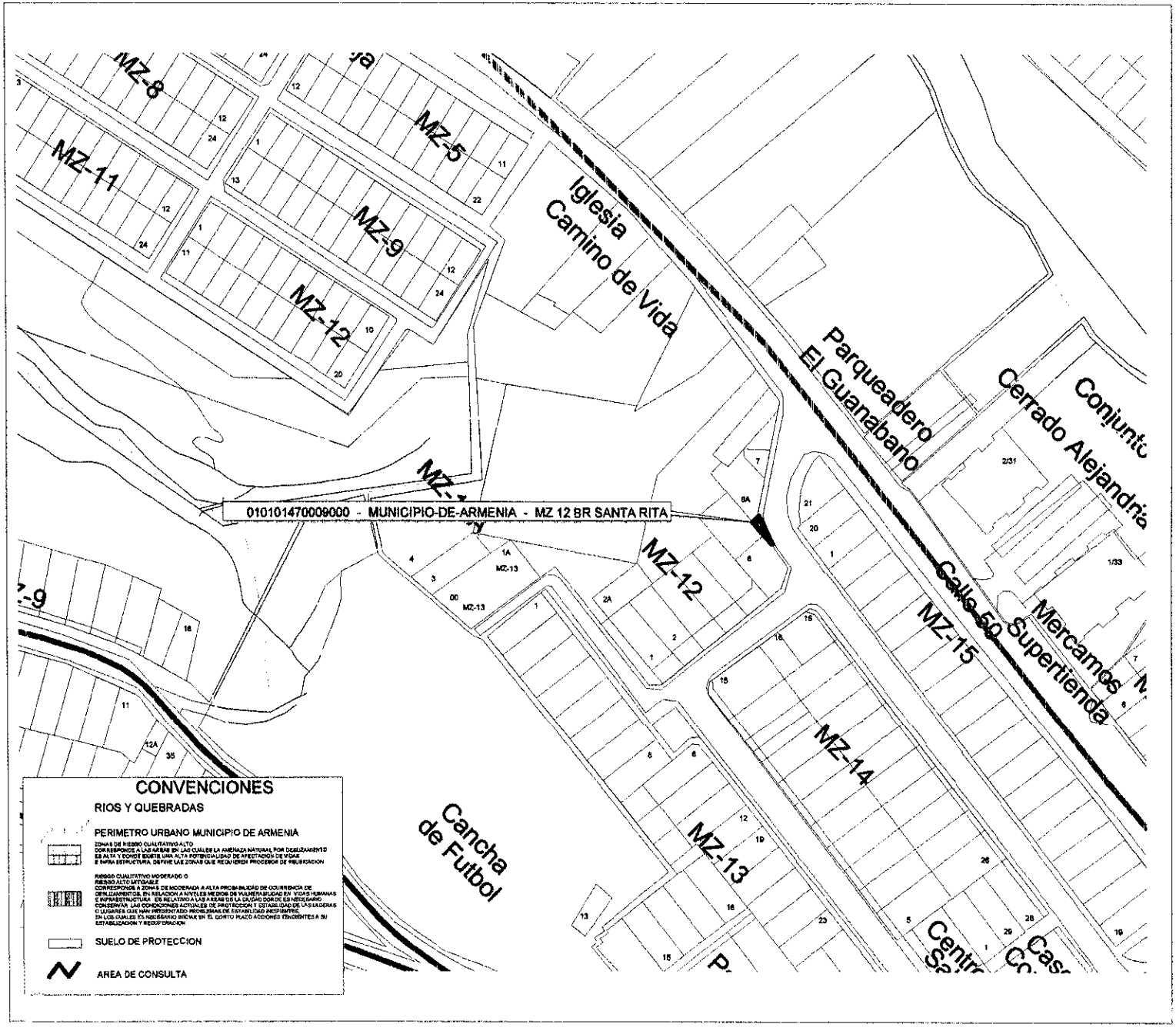

MUNICIPIO DE ARMENIA

LUZ PIEDAD VALENCIA FRANCO
Alcaldesa de Armenia

DEPARTAMENTO ADMINISTRATIVO
DE PLANEACION MUNICIPAL

CONTENIDO

LOCALIZACION DE UN PREDIO
EN EL SECTOR DEL BARRIO
SANTARITA

ELABORO

DEPARTAMENTO ADMINISTRATIVO
DE PLANEACION
SISTEMA DE INFORMACION GEOGRAFICO

Vo.Bo.

CAMILO CASADIEGO MILLAN

DIRECTOR
DEPARTAMENTO ADMINISTRATIVO
DE PLANEACION MUNICIPAL

OBSERVACIONES

BASE CARTOGRAFICA TOMADA DEL PLANO DIGITAL ORIGINAL QUE REPOSA EN EL SIG DEL DEPARTAMENTO ADMINISTRATIVO DE PLANEACION MUNICIPAL

ZONAS DE RIESGO POR DESLIZAMIENTO SEGUN PLANO 34 DEL ACUERDO 018 DE 2009

SUELO DE PROTECCION SEGUN DECRETO 094 DE 2010

BASE DE DATOS IGAC REGISTRO UNO AÑO 2014

DIGITALIZO

OFICINA S.I.G.

FECHA
DICIEMBRE 2014

ESCALA
1:1500

	CONCEPTO DE RIESGO CON BASE EN EL SIG (SISTEMA DE INFORMACIÓN GEOGRAFICA) Departamento Administrativo de Planeación Proceso 3.Planificación y Ordenamiento del Territorio	Código: R-DP-POT-SUB-012 Fecha: 22/04/2013 Versión 004 Página 1 de 1

DP-POT- CAR-854
Armenia, Diciembre 17 de 2014

Doctor
Diego Alejandro García Londoño
Fomvivienda
Armenia, Quindío.

Asunto: Concepto técnico sobre zonas de riesgo.
En atención a oficio de Diciembre 12 de 2014

Conforme al acuerdo 019 de 2009, "Por medio del cual se adopta el Plan de Ordenamiento Territorial del Municipio de Armenia, para el periodo 2009-2023, Armenia ciudad de oportunidades para la vida", y el plano de riesgo por deslizamiento No 34, el siguiente predio identificado con la ficha catastral 01-01-0147-0006-000 presenta las siguientes características:

DESCRIPCIÓN	SI	NO	OBSERVACIONES
Se encuentra en zona urbana	X		
Se encuentra en zona rural		X	
Se encuentra en zona de riesgo cualitativo alto		X	
Se encuentra en zona de riesgo cualitativo moderado o riesgo alto mitigable		X	
Esta en suelo de protección ambiental		X	
Es un bien fiscal o público	X		

Nota: El predio identificado con la ficha catastral 01-01-0147-0006-000, ubicado en el barrio Santa Rita manzana 12 lote 9 de esta ciudad. No esta en zona de alto riesgo.

El presente concepto se expide en cumplimiento de lo establecido en el Decreto 2742 de julio 25 de 2008, y en la Resolución 966 del 17 de agosto de 2004 en especial los Artículos 32 y 34 del capítulo VII y la Ley 1183 de enero de 2008.

Subdirector:

Carlos Alberto Mendoza Parra
Proyectó:Jhon J.M.C.
Elaboró: Jhon J.M.C.
Reviso: Carlos A.M.P

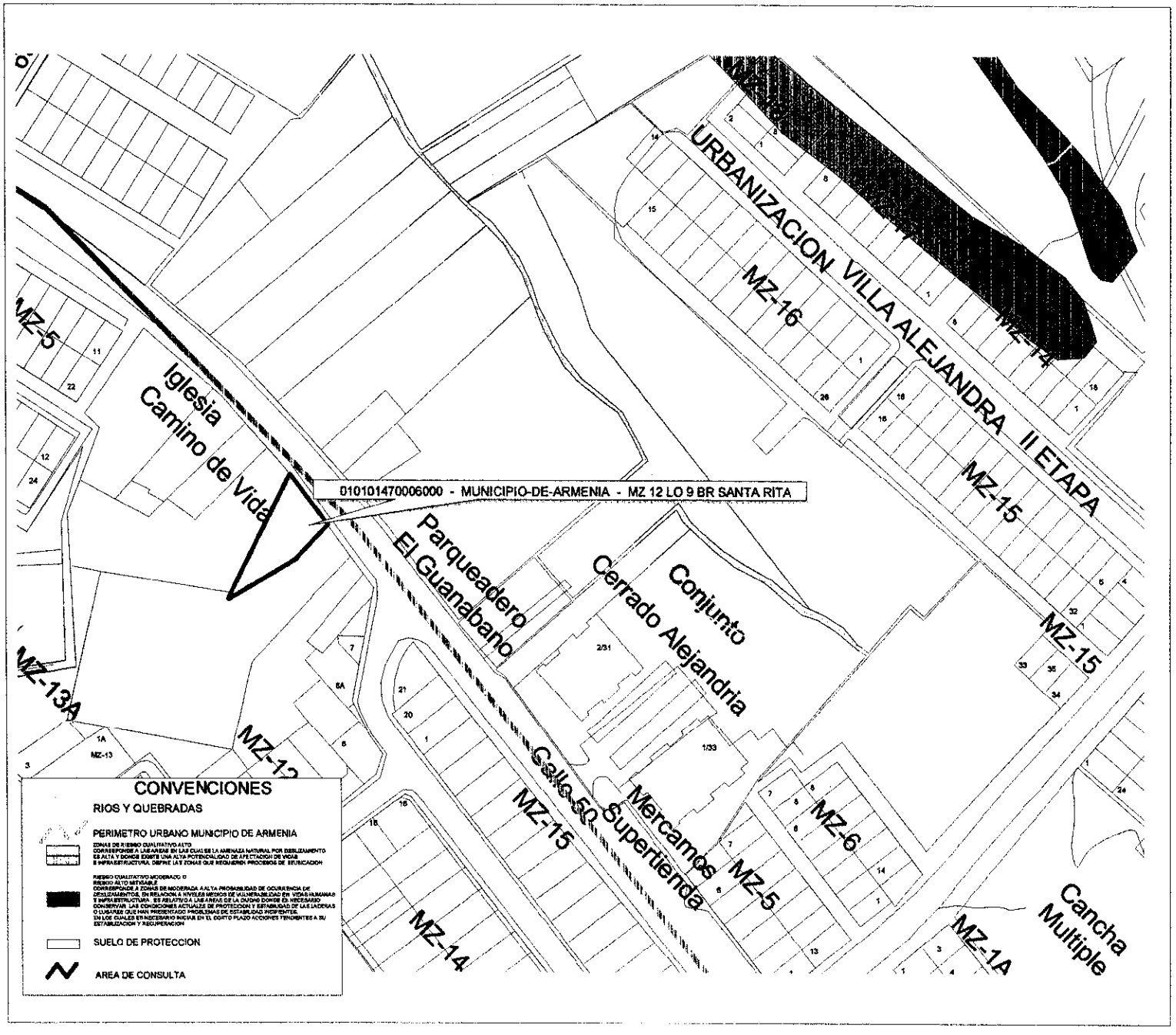

MUNICIPIO DE ARMENIA

LUZ PIEDAD VALENCIA FRANCO
Alcaldesa de Armenia

DEPARTAMENTO ADMINISTRATIVO
DE PLANEACION MUNICIPAL

CONTENIDO
LOCALIZACION DE UN PREDIO
EN EL SECTOR DEL BARRIO
SANTARITA

ELABORO
DEPARTAMENTO ADMINISTRATIVO
DE PLANEACION
SISTEMA DE INFORMACION GEOGRAFICO

Vo.Bo.

CAMILO CASADIEGO MILLAN

DIRECTOR
DEPARTAMENTO ADMINISTRATIVO
DE PLANEACION MUNICIPAL

OBSERVACIONES

BASE CARTOGRAFICA TOMADA DEL PLANO
DIGITAL ORIGINAL QUE REPOSA EN EL
SIG DEL DEPARTAMENTO ADMINISTRATIVO
DE PLANEACION MUNICIPAL

ZONAS DE RIESGO POR DESLIZAMIENTO
SEGUN PLANO 34 DEL ACUERDO 619 DE 2009

SUELO DE PROTECCION SEGUN
DECRETO 094 DE 2010

BASE DE DATOS IGAC REGISTRO UNO
AÑO 2014

DIGITALIZO
OFICINA S.I.G.

FECHA
DICIEMBRE 2014

ESCALA
1:1500

30

	CONCEPTO DE RIESGO CON BASE EN EL SIG (SISTEMA DE INFORMACIÓN GEOGRAFICA) Departamento Administrativo de Planeación Proceso 3.Planificación y Ordenamiento del Territorio	Código: R-DP-POT-SUB-012 Fecha: 22/04/2013 Versión 004 Página 1 de 1

DP-POT- CAR-855
Armenia, Diciembre 17 de 2014

Doctor
Diego Alejandro García Londoño
Fomvivienda
Armenia, Quindío.

Asunto: Concepto técnico sobre zonas de riesgo.
En atención a oficio de Diciembre 12 de 2014

Conforme al acuerdo 019 de 2009, "Por medio del cual se adopta el Plan de Ordenamiento Territorial del Municipio de Armenia, para el periodo 2009-2023, Armenia ciudad de oportunidades para la vida", y el plano de riesgo por deslizamiento No 34, el siguiente predio identificado con la ficha catastral 01-01-0144-0021-000 presenta las siguientes características:

ESCRIPCIÓN	SI	NO	OBSERVACIONES
Se encuentra en zona urbana	X		
Se encuentra en zona rural		X	
Se encuentra en zona de riesgo cualitativo alto		X	
Se encuentra en zona de riesgo cualitativo moderado o riesgo alto mitigable		X	
Esta en suelo de protección ambiental		X	
Es un bien fiscal o público	X		

Nota: El predio identificado con la ficha catastral 01-01-0144-0021-000, ubicado en el barrio Santa Rita manzana 17 de esta ciudad. No esta en zona de alto riesgo.

El presente concepto se expide en cumplimiento de lo establecido en el Decreto 2742 de julio 25 de 2008, y en la Resolución 966 del 17 de agosto de 2004 en especial los Artículos 32 y 34 del capítulo VII y la Ley 1183 de enero de 2008.

Subdirector:

Carlos Alberto Mendoza Parra
Proyectó:Jhon J.M.C.
Elaboró: Jhon J.M.C.
Reviso: Carlos A.M.P

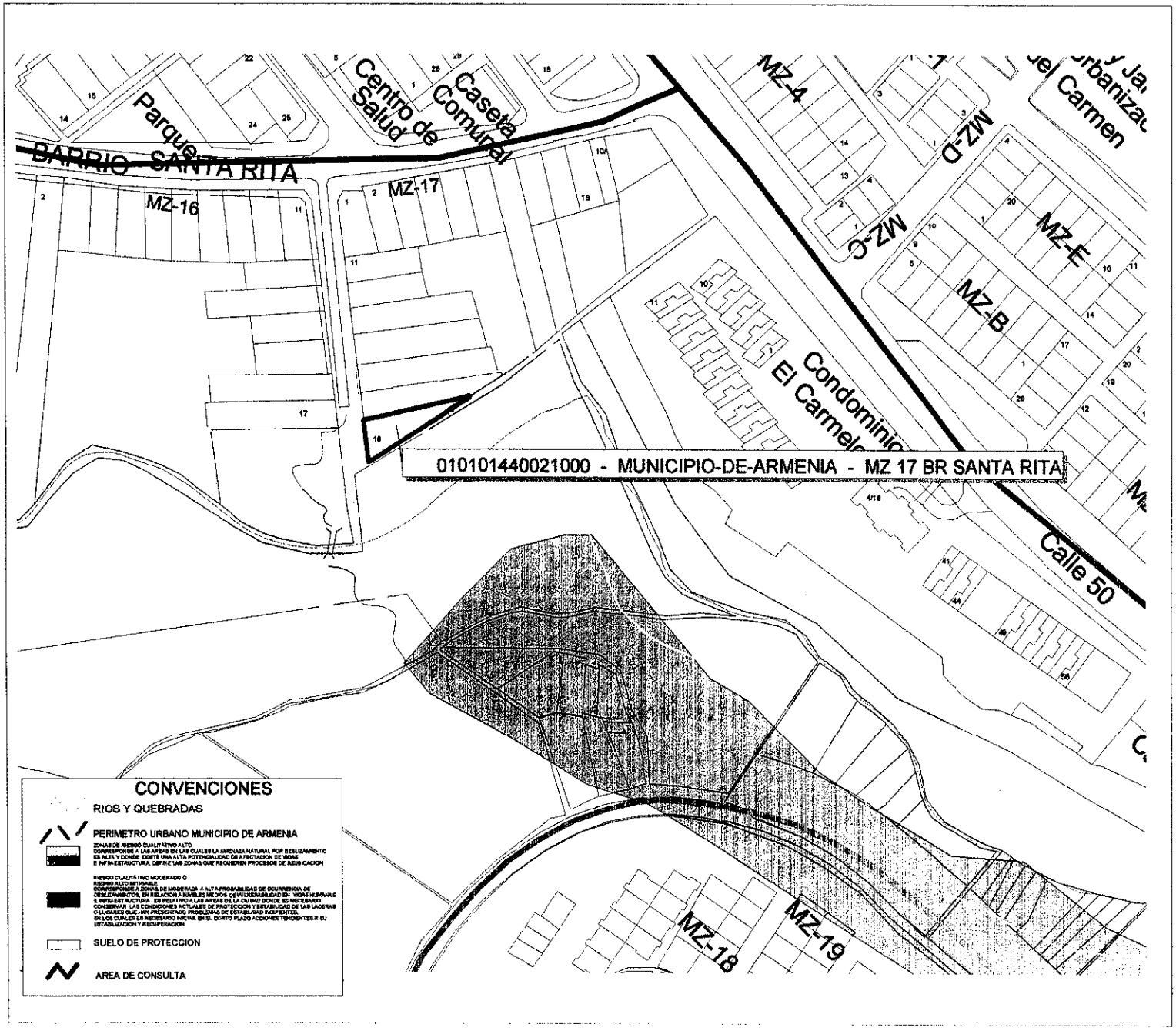

MUNICIPIO DE ARMENIA

LUZ PIEDAD VALENCIA FRANCO
Alcaldesa de Armenia

DEPARTAMENTO ADMINISTRATIVD
DE PLANEACION MUNICIPAL

CONTENIDO
LOCALIZACION DE UN PREDIO
EN EL SECTOR DEL BARRIO
SANTARITA

ELABORO
DEPARTAMENTO ADMINISTRATIVO
DE PLANEACION
SISTEMA DE INFORMACION GEOGRAFICO

Vo.Bo.
CAMILO CASADIEGO MILLAN
DIRECTOR
DEPARTAMENTO ADMINISTRATIVO
DE PLANEACION MUNICIPAL

OBSERVACIONES

BASE CARTOGRAFICA TOMADA DEL PLANO
DIGITAL ORIGINAL QUE REPOSA EN EL
SIG DEL DEPARTAMENTO ADMINISTRATIVO
DE PLANEACION MUNICIPAL

ZONAS DE RIESGO POR DESLIZAMIENTO
SEGUN PLANO 34 DEL ACUERDO 019 DE 2009

SUELO DE PRD7ECCION SEGUN
DECRETO 094 DE 2010

BASE DE DATDS IGAC REGISTRO UNO
AÑO 2014

DIGITALIZO
OFICINA S.I.G.

FECHA
DICIEMBRE 2014

ESCALA
1:1500

	CONCEPTO DE RIESGO CON BASE EN EL SIG (SISTEMA DE INFORMACIÓN GEOGRAFICA) Departamento Administrativo de Planeación Proceso 3.Planificación y Ordenamiento del Territorio	Código: R-DP-POT-SUB-012 Fecha: 22/04/2013 Versión 004 Página 1 de 1

DP-POT- CAR-856
Armenia, Diciembre 17 de 2014

Doctor
Diego Alejandro García Londoño
Fomvivienda
Armenia, Quindío.

Asunto: Concepto técnico sobre zonas de riesgo.
En atención a oficio de Diciembre 12 de 2014

Conforme al acuerdo 019 de 2009, "Por medio del cual se adopta el Plan de Ordenamiento Territorial del Municipio de Armenia, para el periodo 2009-2023, Armenia ciudad de oportunidades para la vida", y el plano de riesgo por deslizamiento No 34, el siguiente predio identificado con la ficha catastral 01-01-0143-0288-000 presenta las siguientes características:

DESCRIPCIÓN	SI	NO	OBSERVACIONES
Se encuentra en zona urbana	X		
Se encuentra en zona rural		X	
Se encuentra en zona de riesgo cualitativo alto		X	
Se encuentra en zona de riesgo cualitativo moderado o riesgo alto mitigable		X	
Esta en suelo de protección ambiental	X		
Es un bien fiscal o público	X		

Nota: El predio identificado con la ficha catastral 01-01-0143-0288-000, ubicado en el C.R. El Carmelo lote A área de reserva de esta ciudad. No esta en zona de alto riesgo. Si esta en suelo de protección ambiental.

El presente concepto se expide en cumplimiento de lo establecido en el Decreto 2742 de julio 25 de 2008, y en la Resolución 966 del 17 de agosto de 2004 en especial los Artículos 32 y 34 del capítulo VII y la Ley 1183 de enero de 2008.

Subdirector:

Carlos Alberto Mendoza Parra
Proyectó: Jhon J.M.C.
Elaboró: Jhon J.M.C.
Reviso: Carlos A.M.P

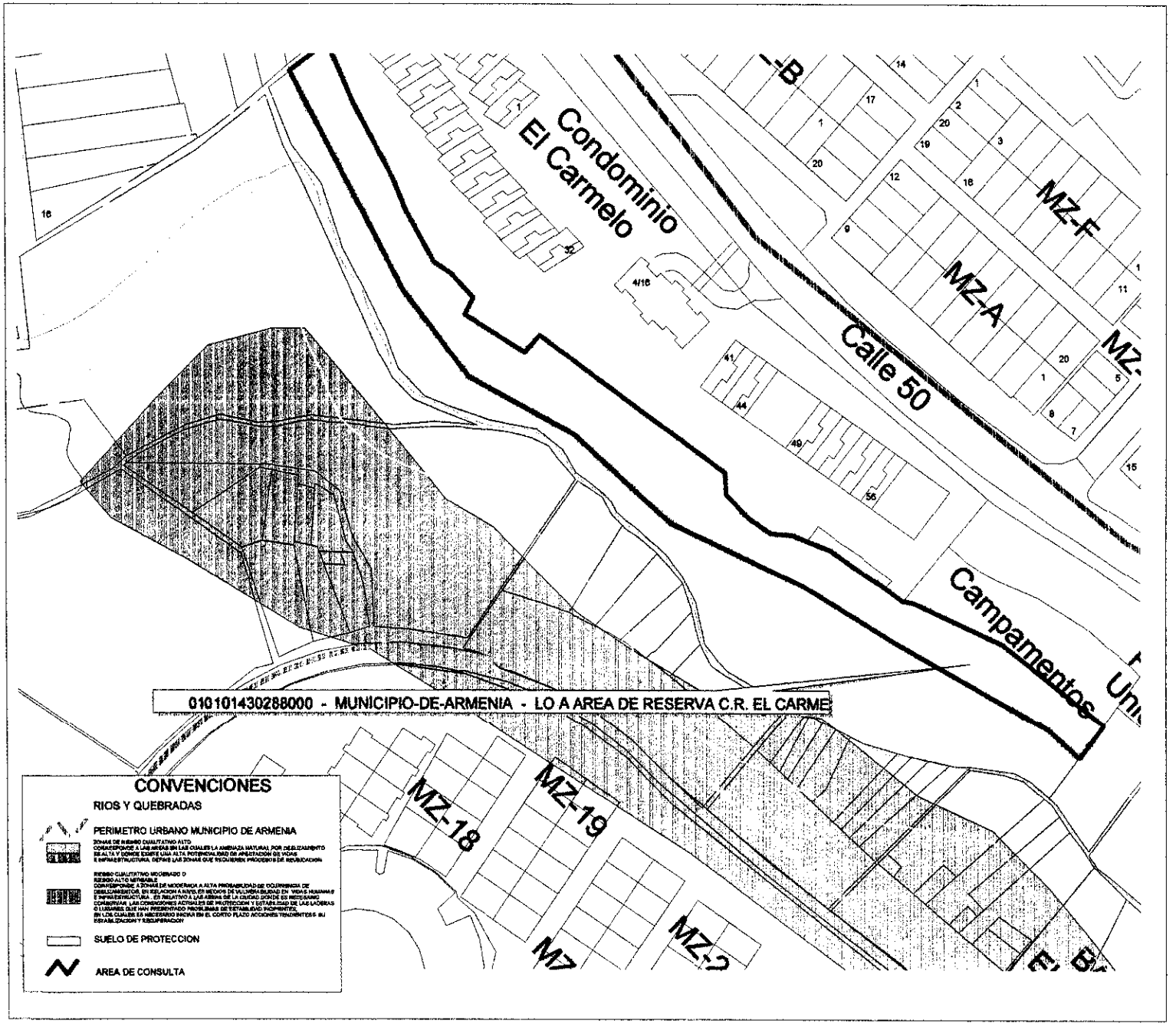

MUNICIPIO DE ARMENIA

LUZ PIEDAD VALENCIA FRANCO
Alcaldesa de Armenia

DEPARTAMENTO ADMINISTRATIVO
DE PLANEACION MUNICIPAL

CONTENIDO
LOCALIZACION DE UN PREDIO
EN EL SECTOR DEL BARRIO
EL CARMELO

ELABORO
DEPARTAMENTO ADMINISTRATIVO
DE PLANEACION
SISTEMA DE INFORMACION GEOGRAFICO

Vo.Bo.

CAMILO CASADIEGO MILLAN

DIRECTOR
DEPARTAMENTO ADMINISTRATIVO
DE PLANEACION MUNICIPAL

OBSERVACIONES

BASE CARTOGRAFICA TOMADA DEL PLANO DIGITAL ORIGINAL QUE REPOSA EN EL SIG DEL DEPARTAMENTO ADMINISTRATIVO DE PLANEACION MUNICIPAL

ZONAS DE RIESGO POR DESLIZAMIENTO SEGUN PLANO 34 DEL ACUERDO 019 DE 2009

SUELO DE PROTECCION SEGUN DECRETO 094 DE 2010

BASE DE DATOS IGAC REGISTRO UNO AÑO 2014

DIGITALIZO
OFICINA S.I.G.

FECHA
DICIEMBRE 2014

ESCALA
1:1250

	CONCEPTO DE RIESGO CON BASE EN EL SIG (SISTEMA DE INFORMACIÓN GEOGRAFICA) Departamento Administrativo de Planeación Proceso 3.Planificación y Ordenamiento del Territorio	Código: R-DP-POT-SUB-012 Fecha: 22/04/2013 Versión 004 Página 1 de 1

DP-POT- CAR-857
Armenia, Diciembre 17 de 2014

Doctor
Diego Alejandro García Londoño
Fomvivienda
Armenia, Quindío.

Asunto: Concepto técnico sobre zonas de riesgo.
En atención a oficio de Diciembre 12 de 2014

Conforme al acuerdo 019 de 2009, "Por medio del cual se adopta el Plan de Ordenamiento Territorial del Municipio de Armenia, para el periodo 2009-2023, Armenia ciudad de oportunidades para la vida", y el plano de riesgo por deslizamiento No 34, el siguiente predio identificado con la ficha catastral 01-01-0145-0023-000 presenta las siguientes características:

ESCRIPCIÓN	SI	NO	OBSERVACIONES
Se encuentra en zona urbana	X		
Se encuentra en zona rural		X	
Se encuentra en zona de riesgo cualitativo alto		X	
Se encuentra en zona de riesgo cualitativo moderado o riesgo alto mitigable		X	
Esta en suelo de protección ambiental		X	
Es un bien fiscal o público	X		

Nota: El predio identificado con la ficha catastral 01-01-0145-0023-000, ubicado en el barrio Santa Rita manzana 15 lote de esta ciudad. No esta en zona de alto riesgo.

El presente concepto se expide en cumplimiento de lo establecido en el Decreto 2742 de julio 25 de 2008, y en la Resolución 966 del 17 de agosto de 2004 en especial los Artículos 32 y 34 del capítulo VII y la Ley 1183 de enero de 2008.

Subdirector:

Carlos Alberto Mendoza Parra
Proyectó:Jhon J.M.C.
Elaboró: Jhon J.M.C.
Reviso: Carlos A.M.P

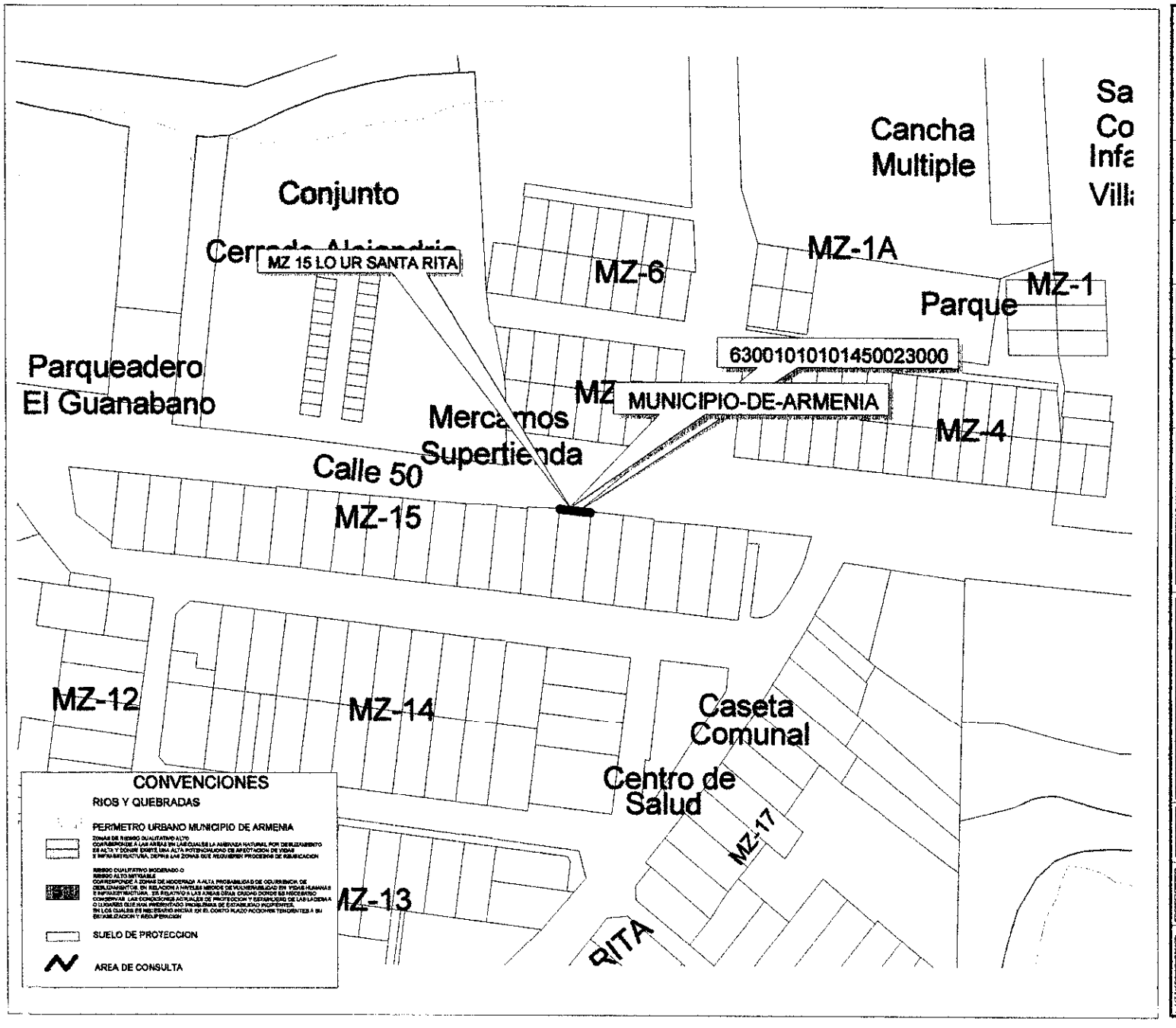

MUNICIPIO DE ARMENIA

LUZ PIEDAD VALENCIA FRANCO
Alcaldesa de Armenia

DEPARTAMENTO ADMINISTRATIVO
DE PLANEACION MUNICIPAL

CONTENIDO
LOCALIZACION DE UN PREDIO
EN EL SECTOR DEL BARRIO
SANTARITA

ELABORO
DEPARTAMENTO ADMINISTRATIVO
DE PLANEACION
SISTEMA DE INFORMACION GEOGRAFICO

Vo.Bo.
CAMILO CASADIEGO MILLAN
DIRECTOR
DEPARTAMENTO ADMINISTRATIVO
DE PLANEACION MUNICIPAL

OBSERVACIONES

BASE CARTOGRAFICA TOMADA DEL PLANO
DIGITAL ORIGINAL QUE REPOSA EN EL
SIG DEL DEPARTAMENTO ADMINISTRATIVO
DE PLANEACION MUNICIPAL

ZONAS DE RIESGO POR DESLIZAMIENTO
SEGUN PLANO 34 DEL ACUERDO 019 DE 2009

SUELO DE PROTECCION SEGUN
DECRETO 084 DE 2010

BASE DE DATOS IGAC REGISTRO UNO
AÑO 2014

DIGITALIZO
OFICINA S.I.G.

FECHA
DICIEMBRE 2014

ESCALA
1:1250

	CONCEPTO DE RIESGO CON BASE EN EL SIG (SISTEMA DE INFORMACIÓN GEOGRAFICA) Departamento Administrativo de Planeación Proceso 3.Planificación y Ordenamiento del Territorio	Código: R-DP-POT-SUB-012 Fecha: 22/04/2013 Versión 004 Página 1 de 1

DP-POT- CAR-858
Armenia, Diciembre 17 de 2014

Doctor
Diego Alejandro García Londoño
Fomvivienda
Armenia, Quindío.

Asunto: Concepto técnico sobre zonas de riesgo.
En atención a oficio de Diciembre 12 de 2014

Conforme al acuerdo 019 de 2009, "Por medio del cual se adopta el Plan de Ordenamiento Territorial del Municipio de Armenia, para el periodo 2009-2023, Armenia ciudad de oportunidades para la vida", y el plano de riesgo por deslizamiento No 34, el siguiente predio identificado con la ficha catastral 01-01-0144-0002-000 presenta las siguientes características:

DESCRIPCIÓN	SI	NO	OBSERVACIONES
Se encuentra en zona urbana	X		
Se encuentra en zona rural		X	
Se encuentra en zona de riesgo cualitativo alto		X	
Se encuentra en zona de riesgo cualitativo moderado o riesgo alto mitigable		X	
Esta en suelo de protección ambiental	X		Presenta una área pequeña de protección ambiental.
Es un bien fiscal o público	X		

Nota: El predio identificado con la ficha catastral 01-01-0144-0002-000, ubicado en el barrio Santa Rita manzana 17 lote de esta ciudad. No esta en zona de alto riesgo. Si esta en suelo de protección ambiental.

El presente concepto se expide en cumplimiento de lo establecido en el Decreto 2742 de julio 25 de 2008, y en la Resolución 966 del 17 de agosto de 2004 en especial los Artículos 32 y 34 del capítulo VII y la Ley 1183 de enero de 2008.

Subdirector:

Carlos Alberto Mendoza Parra
Proyectó: Jhon J.M.C.
Elaboró: Jhon J.M.C.
Reviso: Carlos A.M.P

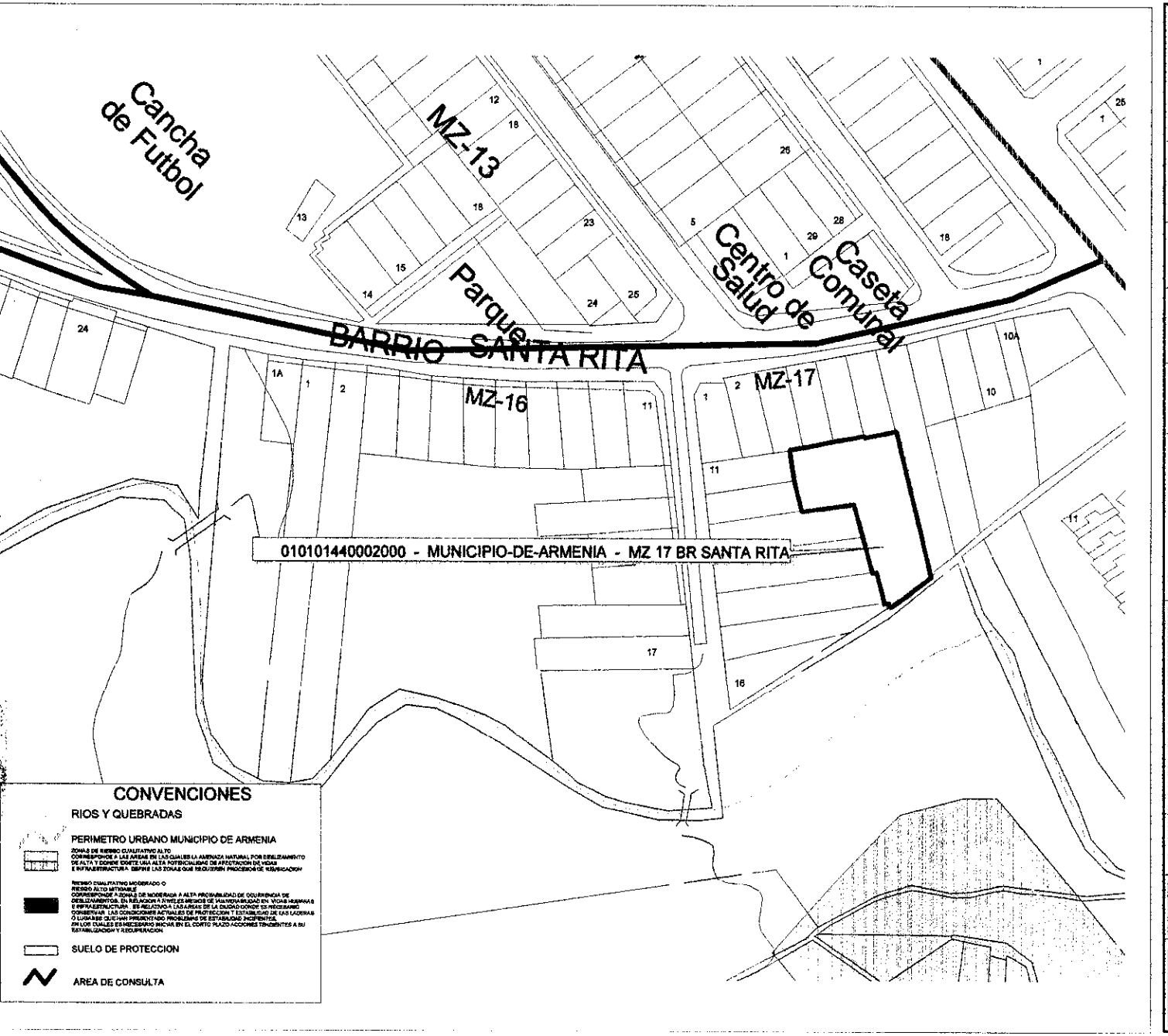

MUNICIPIO DE ARMENIA

LUZ PIEDAD VALENCIA FRANCO
Alcaldesa de Armenia

DEPARTAMENTO ADMINISTRATIVD
DE PLANEACION MUNICIPAL

CONTENIDO
LOCALIZACION DE UN PREDIO EN EL SECTOR DEL BARRIO SANTARITA

ELABORO
DEPARTAMENTO ADMINISTRATIVO
DE PLANEACION
SISTEMA DE INFORMACION GEOGRAFICO

Vo.Bo.
CAMILO CASADIEGO MILLAN
DIRECTOR
DEPARTAMENTO ADMINISTRATIVO
DE PLANEACION MUNICIPAL

OBSERVACIONES

BASE CARTOGRAFICA TOMADA DEL PLANO DIGITAL ORIGINAL QUE REPOSA EN EL SIG DEL DEPARTAMENTO ADMINISTRATIVO DE PLANEACION MUNICIPAL

ZONAS DE RIESGO POR DESLIZAMIENTO SEGUN PLANO 34 DEL ACUERDO 019 DE 2009

SUELO DE PROTECCION SEGUN DECRETO 094 DE 2010

BASE DE DATOS IGAC REGISTRO UNO AÑO 2014

DIGITALIZO
OFICINA S.I.G.

FECHA
DICIEMBRE 2014

ESCALA
1:1250

	CONCEPTO DE RIESGO CON BASE EN EL SIG (SISTEMA DE INFORMACIÓN GEOGRAFICA) Departamento Administrativo de Planeación Proceso 3.Planificación y Ordenamiento del Territorio	Código: R-DP-POT-SUB-012 Fecha: 22/04/2013 Versión 004 Página 1 de 1

DP-POT- CAR-859
Armenia, Diciembre 17 de 2014

Doctor
Diego Alejandro García Londoño
Fomvivienda
Armenia, Quindío.

Asunto: Concepto técnico sobre zonas de riesgo.
En atención a oficio de Diciembre 12 de 2014

Conforme al acuerdo 019 de 2009, "Por medio del cual se adopta el Plan de Ordenamiento Territorial del Municipio de Armenia, para el periodo 2009-2023, Armenia ciudad de oportunidades para la vida", y el plano de riesgo por deslizamiento No 34, el siguiente predio identificado con la ficha catastral 01-01-0143-0287-000 presenta las siguientes características:

DESCRIPCIÓN	SI	NO	OBSERVACIONES
Se encuentra en zona urbana	X		
Se encuentra en zona rural		X	
Se encuentra en zona de riesgo cualitativo alto		X	
Se encuentra en zona de riesgo cualitativo moderado o riesgo alto mitigable		X	
Esta en suelo de protección ambiental	X		
Es un bien fiscal o público	X		

Nota: El predio identificado con la ficha catastral 01-01-0143-0287-000, ubicado en el C.R. El Carmelo lote C área de reserva de esta ciudad. No esta en zona de alto riesgo. Si esta en suelo de protección ambiental.

El presente concepto se expide en cumplimiento de lo establecido en el Decreto 2742 de julio 25 de 2008, y en la Resolución 966 del 17 de agosto de 2004 en especial los Artículos 32 y 34 del capítulo VII y la Ley 1183 de enero de 2008.

Subdirector:

Carlos Alberto Mendoza Parra
Proyectó: Jhon J.M.C.
Elaboró: Jhon J.M.C.
Reviso: Carlos A.M.P

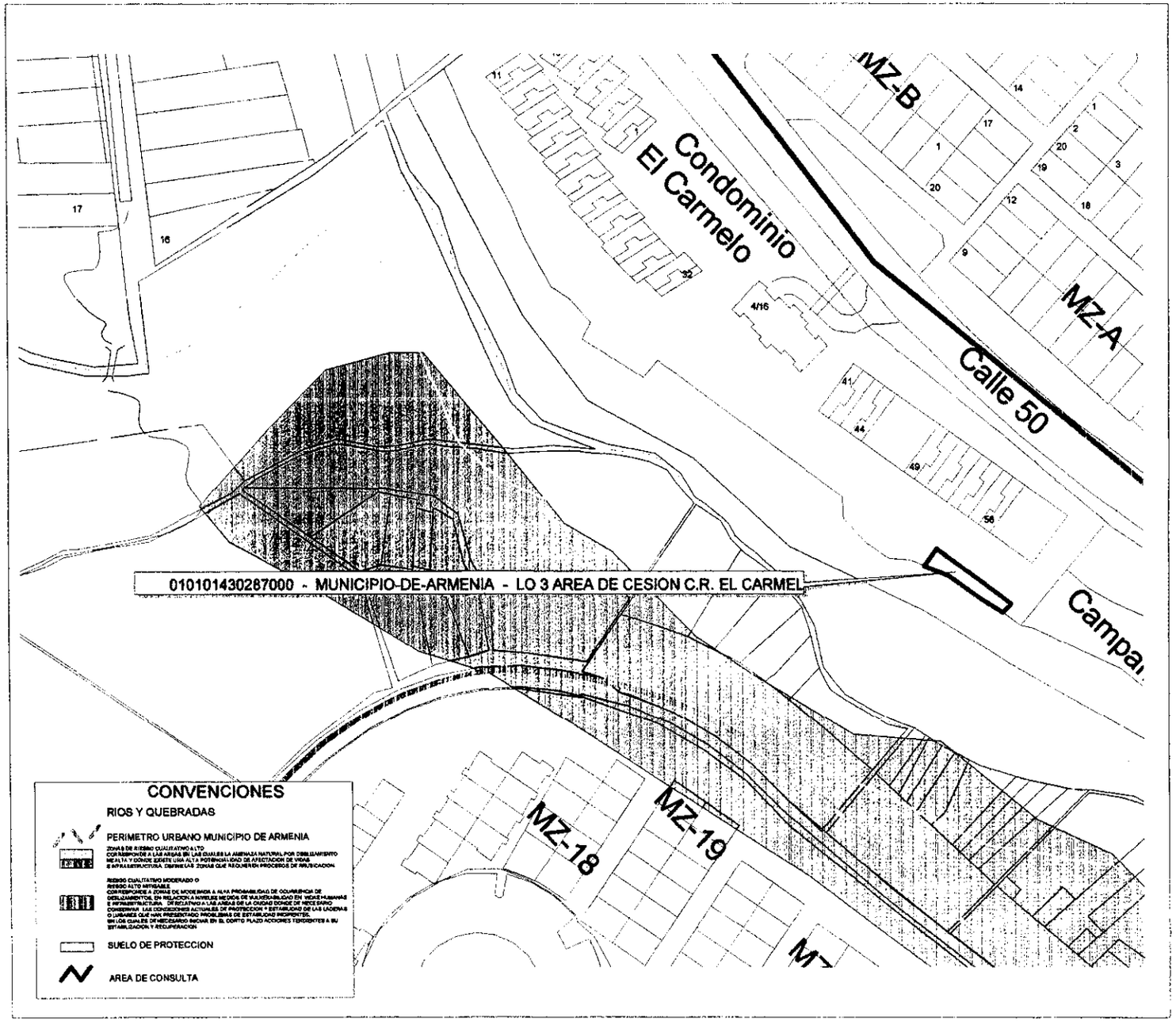

MUNICIPIO DE ARMENIA

LUZ PIEDAD VALENCIA FRANCO
Alcaldesa de Armenia

DEPARTAMENTO ADMINISTRATIVO
DE PLANEACION MUNICIPAL

CONTENIDO

LOCALIZACION DE UN PREDIO
EN EL SECTOR DEL BARRIO
EL CARMELO

ELABORO

DEPARTAMENTO ADMINISTRATIVO
DE PLANEACION
SISTEMA DE INFORMACION GEOGRAFICO

Vo.Bo.

CAMILO CASADIEGO MILLAN

DIRECTOR
DEPARTAMENTO ADMINISTRATIVO
DE PLANEACION MUNICIPAL

OBSERVACIONES

BASE CARTOGRAFICA TOMADA DEL PLANO
DIGITAL ORIGINAL QUE REPOSA EN EL
SIG DEL DEPARTAMENTO ADMINISTRATIVO
DE PLANEACION MUNICIPAL

ZONAS DE RIESGO POR DESLIZAMIENTO
SEGUN PLANO 34 DEL ACUERDO 019 DE 2009

SUELO DE PROTECCION SEGUN
DECRETO 094 DE 2010

BASE DE DATOS IDAC REGISTRO UNO
AÑO 2014

DIGITALIZO

OFICINA S.I.G.

FECHA

DICIEMBRE 2014

ESCALA

1:1250

DP-POT- CAR-859
Armenia, Diciembre 17 de 2014

Doctor
Diego Alejandro García Londoño
Fomvivienda
Armenia, Quindío.

Asunto: Concepto técnico sobre zonas de riesgo.
En atención a oficio de Diciembre 12 de 2014

Conforme al acuerdo 019 de 2009, "Por medio del cual se adopta el Plan de Ordenamiento Territorial del Municipio de Armenia, para el periodo 2009-2023, Armenia ciudad de oportunidades para la vida", y el plano de riesgo por deslizamiento No 34, el siguiente predio identificado con la ficha catastral 01-01-0143-0286-000 presenta las siguientes características:

DESCRIPCIÓN	SI	NO	OBSERVACIONES
Se encuentra en zona urbana	X		
Se encuentra en zona rural		X	
Se encuentra en zona de riesgo cualitativo alto		X	
Se encuentra en zona de riesgo cualitativo moderado o riesgo alto mitigable		X	
Esta en suelo de protección ambiental	X		
Es un bien fiscal o público	X		

Nota: El predio identificado con la ficha catastral 01-01-0143-0286-000, ubicado en el C.R. El Carmelo lote C area de reserva de esta ciudad. No esta en zona de alto riesgo. Si esta en suelo de protección ambiental.

El presente concepto se expide en cumplimiento de lo establecido en el Decreto 2742 de julio 25 de 2008, y en la Resolución 966 del 17 de agosto de 2004 en especial los Artículos 32 y 34 del capítulo VII y la Ley 1183 de enero de 2008.

Subdirector:

Carlos Alberto Mendoza Parra
Proyectó: Jhon J.M.C.
Elaboró: Jhon J.M.C.
Reviso: Carlos A.M.P

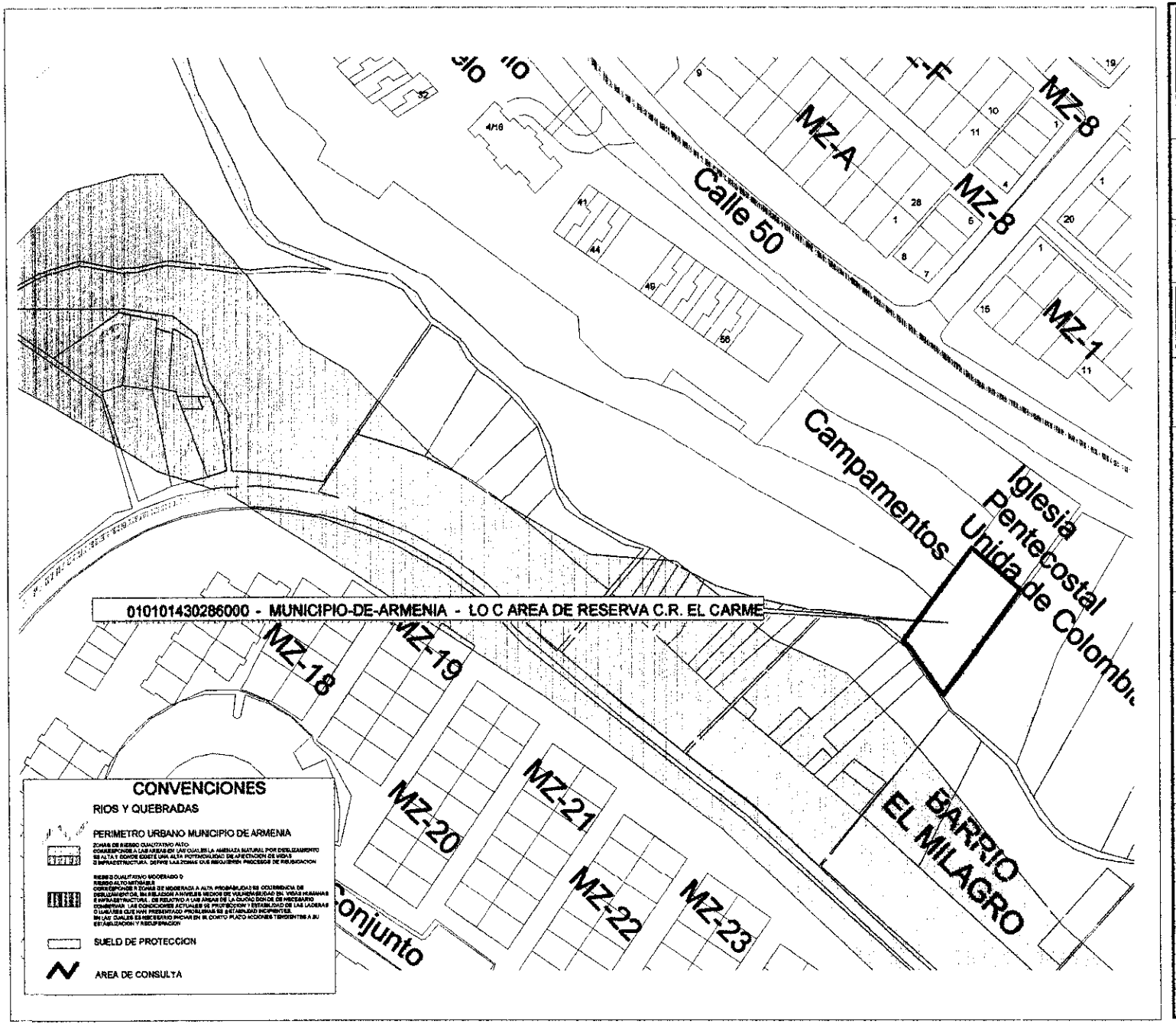

MUNICIPIO DE ARMENIA

LUZ PIEDAD VALENCIA FRANCO
Alcaldesa de Armenia

DEPARTAMENTO ADMINISTRATIVO
DE PLANEACION MUNICIPAL

CONTENIDO
LOCALIZACION DE UN PREDIO
EN EL SECTOR DEL BARRIO
EL CARMELO

ELABORO
DEPARTAMENTO ADMINISTRATIVO
DE PLANEACION
SISTEMA DE INFORMACION GEOGRAFICO

Vo.Bo.

CAMILO CASADIEGO MILLAN

DIRECTOR
DEPARTAMENTO ADMINISTRATIVO
DE PLANEACION MUNICIPAL

OBSERVACIONES

BASE CARTOGRAFICA TOMADA DEL PLANO
DIGITAL ORIGINAL QUE REPOSA EN EL
SIG DEL DEPARTAMENTO ADMINISTRATIVO
DE PLANEACION MUNICIPAL

ZONAS DE RIESGO POR DESLIZAMIENTO
SEGUN PLANO 34 DEL ACUERDO 019 DE 2009

SUELO DE PROTECCION SEGUN
DECRETO 084 DE 2010

BASE DE DATOS IGAC REGISTRO UNO
AÑO 2014

DIGITALIZO
OFICINA S.I.G.

FECHA
DICIEMBRE 2014

ESCALA
1:1250

DP-POT- CAR-860
Armenia, Diciembre 17 de 2014

Doctor
Diego Alejandro García Londoño
Fomvivienda
Armenia, Quindío.

Asunto: Concepto técnico sobre zonas de riesgo.
En atención a oficio de Diciembre 12 de 2014

Conforme al acuerdo 019 de 2009, "Por medio del cual se adopta el Plan de Ordenamiento Territorial del Municipio de Armenia, para el periodo 2009-2023, Armenia ciudad de oportunidades para la vida", y el plano de riesgo por deslizamiento No 34, el siguiente predio identificado con la ficha catastral 01-01-0143-0285-000 presenta las siguientes características:

DESCRIPCIÓN	SI	NO	OBSERVACIONES
Se encuentra en zona urbana	X		
Se encuentra en zona rural		X	
Se encuentra en zona de riesgo cualitativo alto		X	
Se encuentra en zona de riesgo cualitativo moderado o riesgo alto mitigable		X	
Esta en suelo de protección ambiental	X		
Es un bien fiscal o público	X		

Nota: El predio identificado con la ficha catastral 01-01-0143-0285-000, ubicado en el C.R. El Carmelo lote B área de reserva de esta ciudad. No esta en zona de alto riesgo. Si esta en suelo de protección ambiental.

El presente concepto se expide en cumplimiento de lo establecido en el Decreto 2742 de julio 25 de 2008, y en la Resolución 966 del 17 de agosto de 2004 en especial los Artículos 32 y 34 del capítulo VII y la Ley 1183 de enero de 2008.

Subdirector:

Carlos Alberto Mendoza Parra
Proyectó:Jhon J.M.C.
Elaboró: Jhon J.M.C.
Reviso: Carlos A.M.P

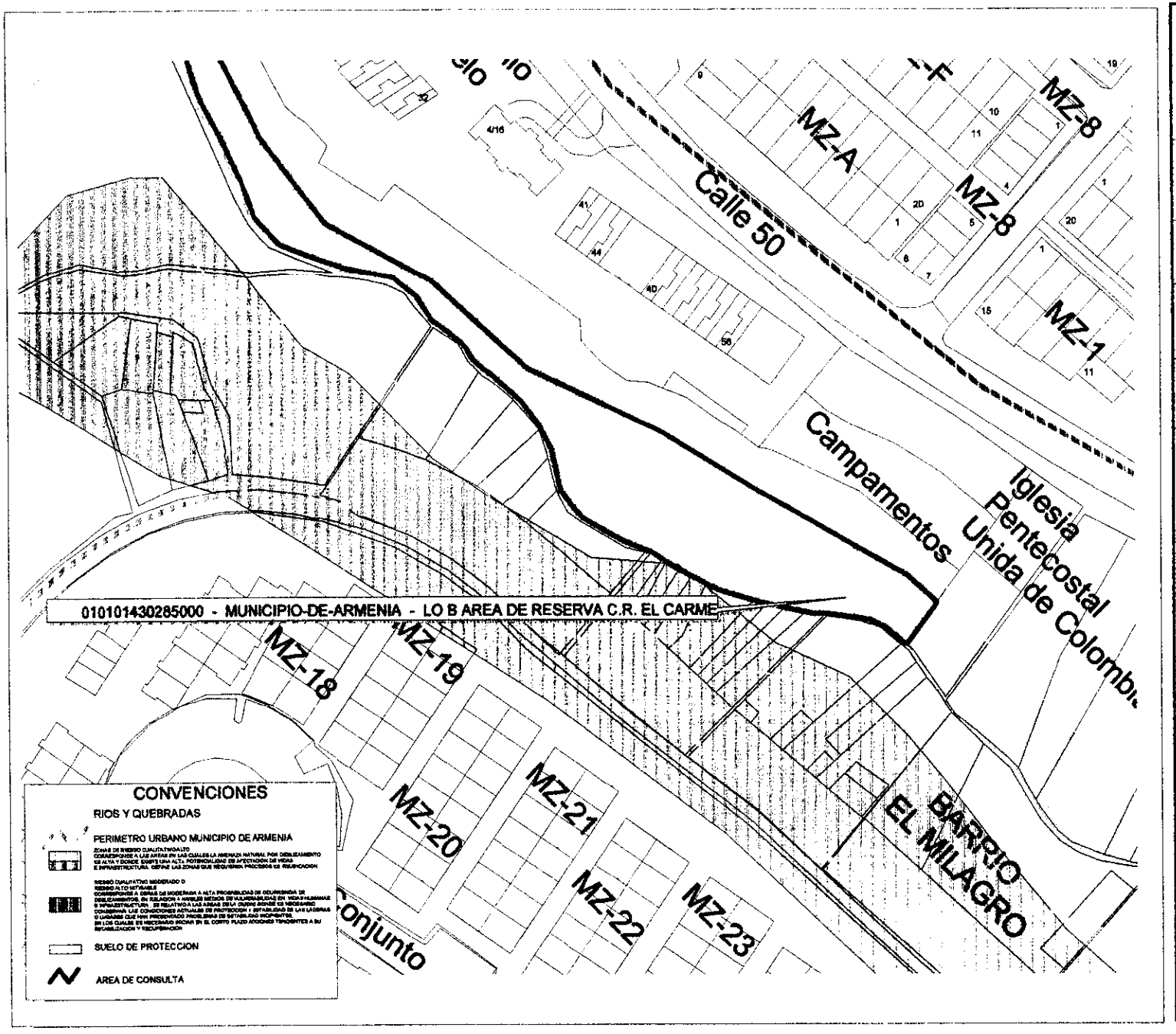

MUNICIPIO DE ARMENIA

LUZ PIEDAD VALENCIA FRANCO
Alcaldesa de Armenia

DEPARTAMENTO ADMINISTRATIVO
DE PLANEACION MUNICIPAL

CONTENIDO
LOCALIZACION DE UN PREDIO
EN EL SECTOR DEL BARRIO
EL CARMELO

ELABORO
DEPARTAMENTO ADMINISTRATIVO
DE PLANEACION
SISTEMA DE INFORMACION GEOGRAFICO

Vo.Bo.

CAMILO CASADIEGO MILLAN

DIRECTOR
DEPARTAMENTO ADMINISTRATIVO
DE PLANEACION MUNICIPAL

OBSERVACIONES

BASE CARTOGRAFICA TOMADA DEL PLANO DIGITAL ORIGINAL QUE REPOSA EN EL SIG DEL DEPARTAMENTO ADMINISTRATIVO DE PLANEACION MUNICIPAL

ZONAS DE RIESGO POR DESLIZAMIENTO SEGUN PLANO 34 DEL ACUERDO 019 DE 2009

SUELO DE PROTECCION SEGUN DECRETO 094 DE 2010

BASE DE DATOS IGAC REGISTRO UNO AÑO 2014

DIGITALIZO
OFICINA S.I.G.

FECHA
DICIEMBRE 2014

ESCALA
1:1250

DP-POT- CAR-861
Armenia, Diciembre 17 de 2014

Doctor
Diego Alejandro García Londoño
Fomvivienda
Armenia, Quindío.

Asunto: Concepto técnico sobre zonas de riesgo.
En atención a oficio de Diciembre 12 de 2014

Conforme al acuerdo 019 de 2009, "Por medio del cual se adopta el Plan de Ordenamiento Territorial del Municipio de Armenia, para el periodo 2009-2023, Armenia ciudad de oportunidades para la vida", y el plano de riesgo por deslizamiento No 34, el siguiente predio identificado con la ficha catastral 01-01-0143-0284-000 presenta las siguientes características:

DESCRIPCIÓN	SI	NO	OBSERVACIONES
Se encuentra en zona urbana	X		
Se encuentra en zona rural		X	
Se encuentra en zona de riesgo cualitativo alto		X	
Se encuentra en zona de riesgo cualitativo moderado o riesgo alto mitigable		X	
Esta en suelo de protección ambiental		X	
Es un bien fiscal o público	X		

Nota: El predio identificado con la ficha catastral 01-01-0143-0284-000, ubicado en el C.R. El Carmelo lote 2 área de cesión de esta ciudad. No esta en zona de alto riesgo.

El presente concepto se expide en cumplimiento de lo establecido en el Decreto 2742 de julio 25 de 2008, y en la Resolución 966 del 17 de agosto de 2004 en especial los Artículos 32 y 34 del capítulo VII y la Ley 1183 de enero de 2008.

Subdirector:

Carlos Alberto Mendoza Parra
Proyectó:Jhon J.M.C.
Elaboró: Jhon J.M.C.
Reviso: Carlos A.M.P

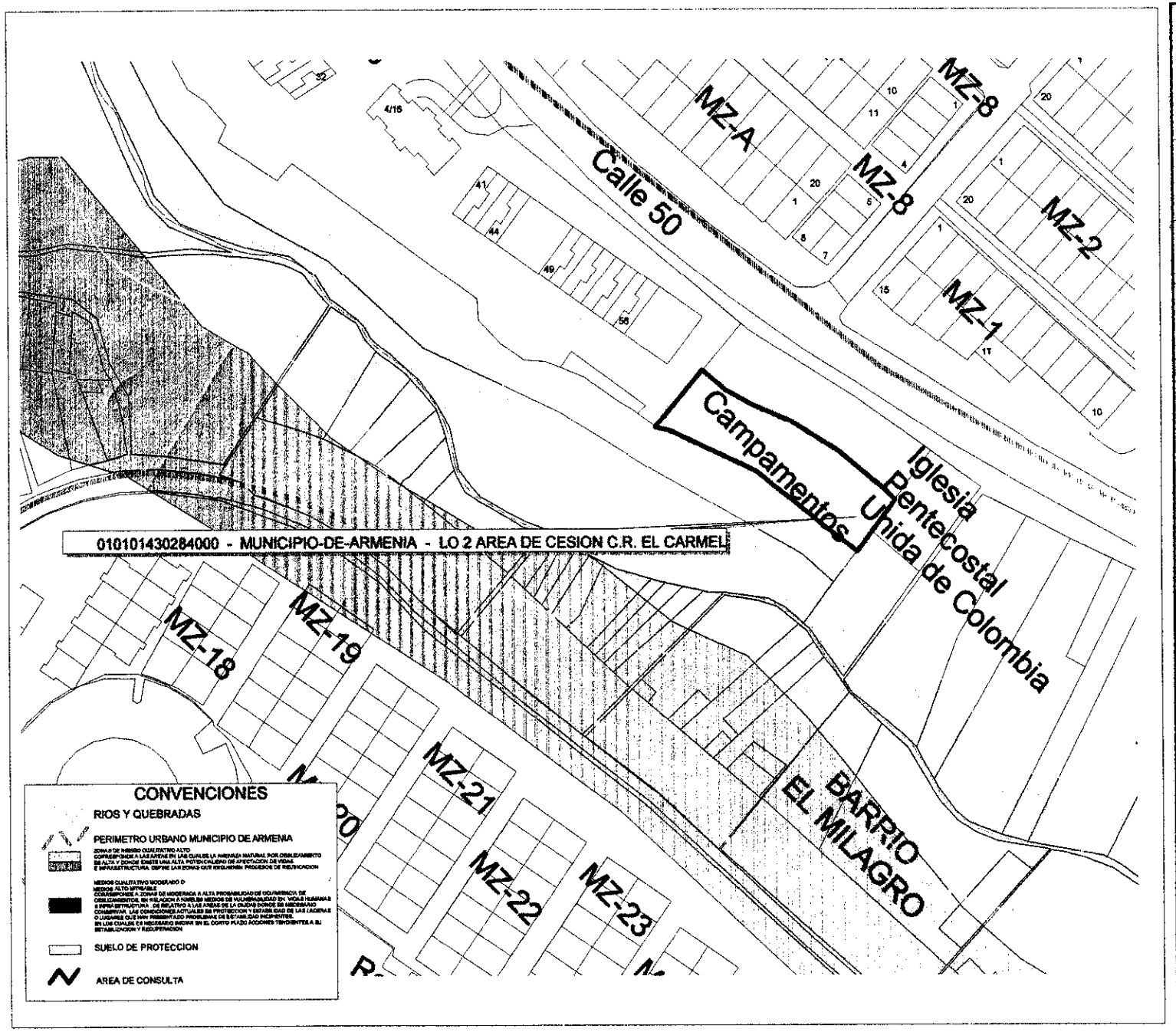

MUNICIPIO DE ARMENIA

LUZ PIEDAD VALENCIA FRANCO
Alcaldesa de Armenia

DEPARTAMENTO ADMINISTRATIVO
DE PLANEACION MUNICIPAL

CONTENIDO
LOCALIZACION DE UN PREDIO
EN EL SECTOR DEL BARRIO
EL CARMELO

ELABORO
DEPARTAMENTO ADMINISTRATIVO
DE PLANEACION
SISTEMA DE INFORMACION GEOGRAFICO

Vo.Bo.

CAMILO CASADIEGO MILLAN

DIRECTOR
DEPARTAMENTO ADMINISTRATIVO
DE PLANEACION MUNICIPAL

OBSERVACIONES

BASE CARTOGRAFICA TOMADA DEL PLANO
DIGITAL ORIGINAL QUE REPOSA EN EL
SIG DEL DEPARTAMENTO ADMINISTRATIVO
DE PLANEACION MUNICIPAL

ZONAS DE RIESGO POR DESLIZAMIENTO
SEGUN PLANO 34 DEL ACUERDO 019 DE 2009

SUELO DE PROTECCION SEGUN
DECRETO 094 DE 2010

BASE DE DATOS IGAC REGISTRO UNO
AÑO 2014

DIGITALIZO
OFICINA S.I.G.

FECHA
DICIEMBRE 2014

ESCALA
1:1250

11

MUNICIPIO DE ARMENIA	ATENCIÓN DE PETICIONES, QUEJAS, RECLAMOS Y SUGERENCIAS (PQRS) Departamento Administrativo de Fortalecimiento Institucional Proceso Servicio al Cliente	Código: R-DF-PSC-002 Fecha: 13/11/2012 Versión : 002 Página 1 de 1

DÍA	MES	AÑO	NÚMERO DE RADICACIÓN

DATOS GENERALES DEL USUARIO (Diligenciar por el ciudadano)

Petición		Queja		Reclamo		Sugerencia	

NOMBRE DEL USUARIO	CÉDULA
Rubiela Perdomo Prieto	41890240
CORREO ELECTRÓNICO	TELÉFONO
	7450112

DESCRIPCIÓN DE LA QUEJA, RECLAMO O SUGERENCIA (Diligenciar por el ciudadano)

Srs. Dpto Administrativo de planeación le solicito certificado de alto riesgo del B/ centenario Mza C #10

TRÁMITE DE LA QUEJA, RECLAMO O SUGERENCIA (Diligenciar por proceso responsable)

PROCESO RESPONSABLE	FUNCIONARIO RESPONSABLE

ACCIÓN CORRECTIVA Y/O PREVENTIVA

ALCALDÍA DE ARMENIA
Correspondencia Recibida
2014RE35006
Ciudadano: RUBIELA PERDOMO PRIETO
Fecha: 2014-12-12 10:43:18
Dependencia: Departamento Administrativo de Planeación
Anexos: 0
Destinatario: Jessica Lorena Arenas Gutierrez
Recibido por: Lisa Liliana Avila

FECHA DE IMPLEMENTACIÓN	RESPONSABLE DE IMPLEMENTACIÓN

SEGUIMIENTO AL TRÁMITE DE LA QUEJA, RECLAMO O SUGERENCIA
(Diligenciar oficina de atención al ciudadano)

Se satisfizo el requerimiento del usuario?	SI		NO	

OBSERVACIONES

Mecanismo por medio del cual se le informa al usuario el resultado de su solicitud	

FECHA Y NÚMERO DE RADICACIÓN (Diligenciar oficina de atención al ciudadano)

DP-POT- CAR-862
Armenia, Diciembre 17 de 2014

Señora
Rubiela Perdomo Prieto
Armenia, Quindío.

Asunto: Concepto técnico sobre zonas de riesgo.

Conforme al acuerdo 019 de 2009, "Por medio del cual se adopta el Plan de Ordenamiento Territorial del Municipio de Armenia, para el periodo 2009-2023, Armenia ciudad de oportunidades para la vida", y el plano de riesgo por deslizamiento No 34, el siguiente predio identificado con la ficha catastral 01-05-0303-0010-000 presenta las siguientes características:

DESCRIPCIÓN	SI	NO	OBSERVACIONES
Se encuentra en zona urbana	X		
Se encuentra en zona rural		X	
Se encuentra en zona de riesgo cualitativo alto		X	
Se encuentra en zona de riesgo cualitativo moderado o riesgo alto mitigable		X	
Esta en suelo de protección ambiental		X	
Es un bien fiscal o público		X	

Nota: El predio identificado con la ficha catastral 01-05-0303-0010-000, ubicado en la urbanización Centenario manzana C casa 10 de esta ciudad. No esta en zona de alto riesgo.

El presente concepto se expide en cumplimiento de lo establecido en el Decreto 2742 de julio 25 de 2008, y en la Resolución 966 del 17 de agosto de 2004 en especial los Artículos 32 y 34 del capítulo VII y la Ley 1183 de enero de 2008.

Subdirector:

Carlos Alberto Mendoza Parra
Proyectó: Jhon J.M.C.
Elaboró: Jhon J.M.C.
Reviso: Carlos A.M.P

Nelly Perdomo Prieto
41921217 de A

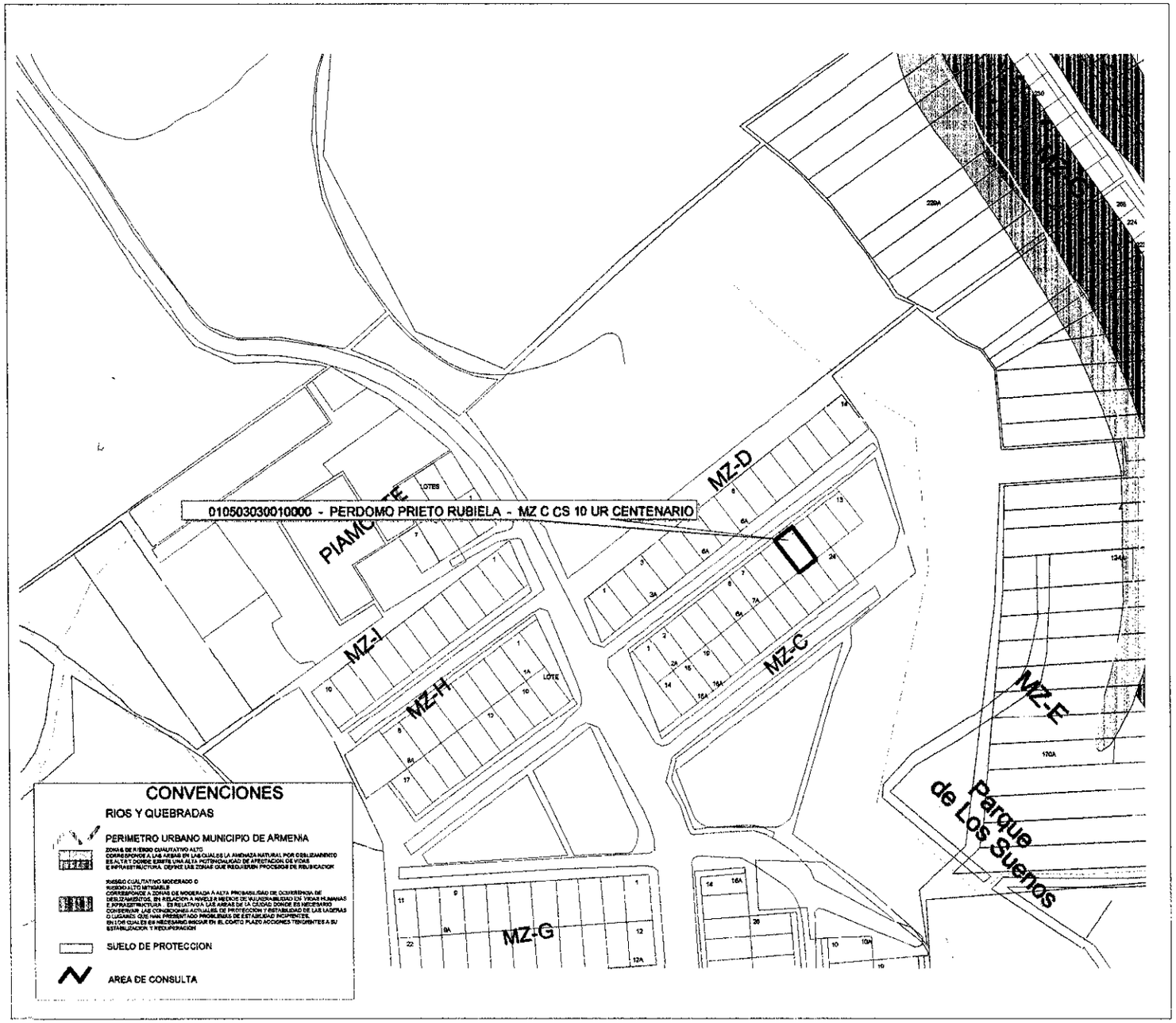

MUNICIPIO DE ARMENIA

LUZ PIEDAD VALENCIA FRANCO
Alcaldesa de Armenia

DEPARTAMENTO ADMINISTRATIVO
DE PLANEACION MUNICIPAL

CONTENIDO
LOCALIZACION DE UN PREDIO
EN EL SECTOR DEL BARRIO
CENTENARIO

ELABORO
DEPARTAMENTO ADMINISTRATIVO
DE PLANEACION
SISTEMA DE INFORMACION GEOGRAFICO

Vo.Bo.

CAMILO CASADIEGO MILLAN

DIRECTOR
DEPARTAMENTO ADMINISTRATIVO
DE PLANEACION MUNICIPAL

OBSERVACIONES

BASE CARTOGRAFICA TOMADA DEL PLANO
DIGITAL ORIGINAL QUE REPOSA EN EL
SIG DEL DEPARTAMENTO ADMINISTRATIVO
DE PLANEACION MUNICIPAL

ZONAS DE RIESGO POR DESLIZAMIENTO
SEGUN PLANO 34 DEL ACUERDO 019 DE 2009

SUELO DE PROTECCION SEGUN
DECRETO 094 DE 2010

BASE DE DATOS IGAC REGISTRO UNO
AÑO 2014

DIGITALIZO
OFICINA S.I.G.

FECHA
DICIEMBRE 2014

ESCALA
1:1250

	CONCEPTO DE RIESGO CON BASE EN EL SIG (SISTEMA DE INFORMACIÓN GEOGRAFICA) Departamento Administrativo de Planeación Proceso 3.Planificación y Ordenamiento del Territorio	Código: R-DP-POT-SUB-012 Fecha: 22/04/2013 Versión 004 Página 1 de 1

DP-POT- CAR-863
Armenia, Diciembre 17 de 2014

Doctor
Diego Alejandro García Londoño
Fomvivienda
Armenia, Quindío.

Asunto: Concepto técnico sobre zonas de riesgo.
En atención a oficio de Diciembre 12 de 2014

Conforme al acuerdo 019 de 2009, "Por medio del cual se adopta el Plan de Ordenamiento Territorial del Municipio de Armenia, para el periodo 2009-2023, Armenia ciudad de oportunidades para la vida", y el plano de riesgo por deslizamiento No 34, el siguiente predio identificado con la ficha catastral 01-01-0143-0283-000 presenta las siguientes características:

DESCRIPCIÓN	SI	NO	OBSERVACIONES
Se encuentra en zona urbana	X		
Se encuentra en zona rural		X	
Se encuentra en zona de riesgo cualitativo alto		X	
Se encuentra en zona de riesgo cualitativo moderado o riesgo alto mitigable		X	
Esta en suelo de protección ambiental		X	
Es un bien fiscal o público	X		

Nota: El predio identificado con la ficha catastral 01-01-0143-0283-000, ubicado en el C.R. El Carmelo lote 1 área de cesión de esta ciudad. No esta en zona de alto riesgo.

El presente concepto se expide en cumplimiento de lo establecido en el Decreto 2742 de julio 25 de 2008, y en la Resolución 966 del 17 de agosto de 2004 en especial los Artículos 32 y 34 del capítulo VII y la Ley 1183 de enero de 2008.

Subdirector:

Carlos Alberto Mendoza Parra
Proyectó: Jhon J.M.C.
Elaboró: Jhon J.M.C.
Reviso: Carlos A.M.P

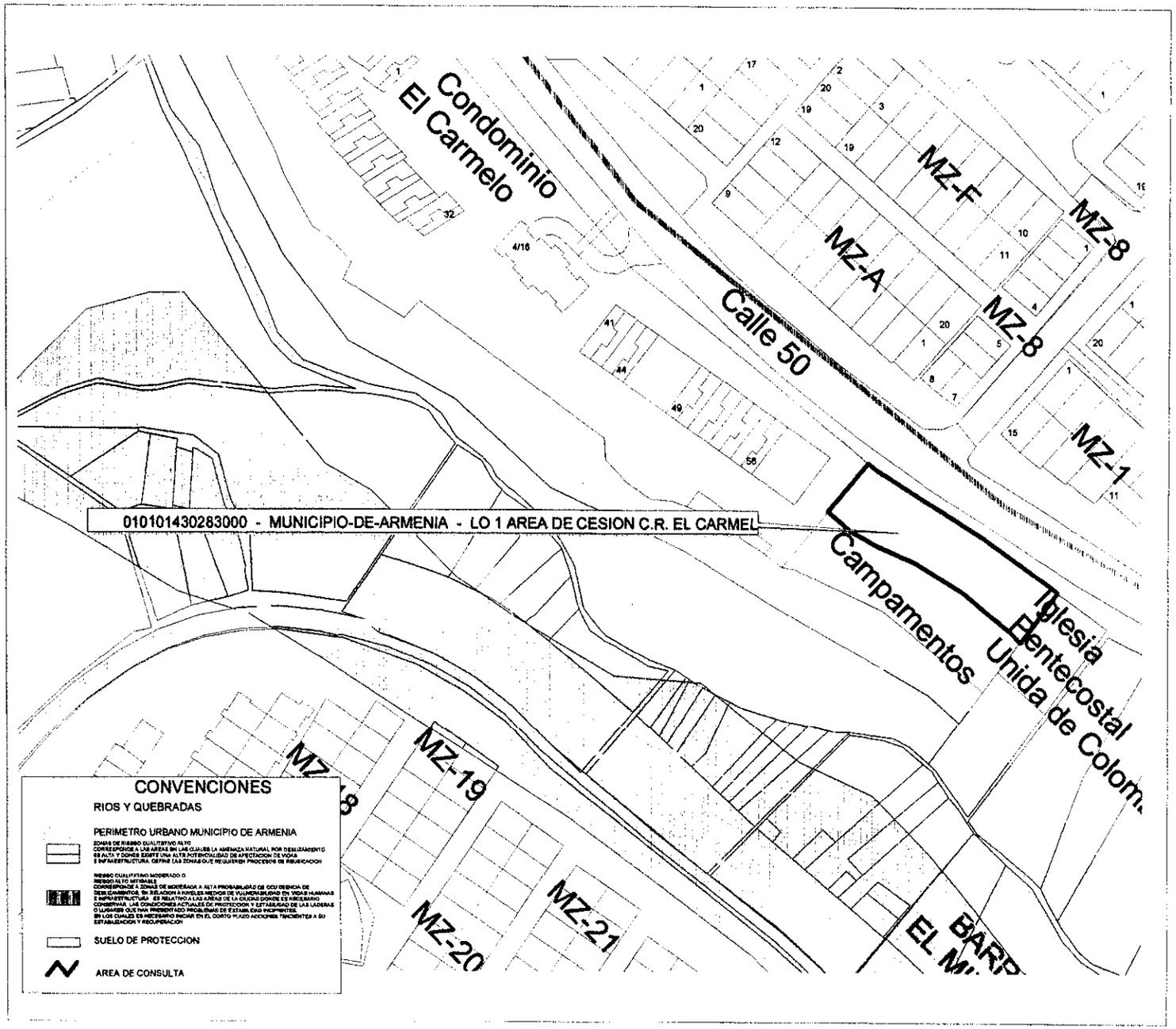

MUNICIPIO DE ARMENIA

LUZ PIEDAD VALENCIA FRANCO
Alcaldesa de Armenia

DEPARTAMENTO ADMINISTRATIVO
DE PLANEACION MUNICIPAL

CONTENIDO
LOCALIZACION DE UN PREDIO
EN EL SECTOR DEL BARRIO
EL CARMELO

ELABORO
DEPARTAMENTO ADMINISTRATIVO
DE PLANEACION
SISTEMA DE INFORMACION GEOGRAFICO

Vo.Bo.

CAMILO CASADIEGO MILLAN

DIRECTOR
DEPARTAMENTO ADMINISTRATIVO
DE PLANEACION MUNICIPAL

OBSERVACIONES

BASE CARTOGRAFICA TOMADA DEL PLANO DIGITAL ORIGINAL QUE REPOSA EN EL SIG DEL DEPARTAMENTO ADMINISTRATIVO DE PLANEACION MUNICIPAL

ZONAS DE RIESGO POR DESLIZAMENTO SEGUN PLANO 34 DEL ACUERDO 019 DE 2009

SUELO DE PROTECCION SEGUN DECRETO 094 DE 2010

BASE DE DATOS IGAC REGISTRO UNO AÑO 2014

DIGITALIZO
OFICINA S.I.G.

FECHA
DICIEMBRE 2014

ESCALA
1:1250

Armenia, Diciembre 9/2014 JJ

ALCALDÍA DE ARMENIA
Correspondencia Recibida
2014RE34536
Ciudadano: MARIA NIDIA LLANO
Fecha: 2014-12-09 10:40:00
Dependencia:
Departamento Administrativo de Planeación
Anexos: 0
Destinatario:
Jessica Lorena Arenas Gutierrez
Recibido por:
Ana Cecilia Lopez Barrera

Señor
Doctor
Carlos Alberto Mendoza Parra
Sub director
Planeación Municipal
E. S. D.

De una forma muy cordial, me dirijo a usted para solicitarle muy respetuosamente se digne despacharme un certificado de alto riesgo, del predio (casa) ubicado en el Barrio Libertadores Manzana D casa número 1.

Certificado que se requiere para trámites en el Fondo Nacional del Ahorro (FNA.)

Agradeciendo su atención, me despido.

Att:

María Nidia Llano Londoño
C.C. 41909147

Notificaciones: 7486619
Almacen Megaganga Cra 14 N. 13-47

DP-POT- CAR-864
Armenia, Diciembre 17 de 2014

Señora
María Nidia Llano Londoño
Armenia, Quindío.

Asunto: Concepto técnico sobre zonas de riesgo.

Conforme al acuerdo 019 de 2009, "Por medio del cual se adopta el Plan de Ordenamiento Territorial del Municipio de Armenia, para el periodo 2009-2023, Armenia ciudad de oportunidades para la vida", y el plano de riesgo por deslizamiento No 34, el siguiente predio identificado con la ficha catastral 01-05-0222-0010-000 presenta las siguientes características:

DESCRIPCIÓN	SI	NO	OBSERVACIONES
Se encuentra en zona urbana	X		
Se encuentra en zona rural		X	
Se encuentra en zona de riesgo cualitativo alto		X	
Se encuentra en zona de riesgo cualitativo moderado o riesgo alto mitigable		X	
Esta en suelo de protección ambiental		X	
Es un bien fiscal o público		X	

Nota: El predio identificado con la ficha catastral 01-05-0222-0010-000, ubicado en la urbanización Los Libertadores manzana D casa 1 de esta ciudad. No esta en zona de alto riesgo.

El presente concepto se expide en cumplimiento de lo establecido en el Decreto 2742 de julio 25 de 2008, y en la Resolución 966 del 17 de agosto de 2004 en especial los Artículos 32 y 34 del capítulo VII y la Ley 1183 de enero de 2008.

Subdirector:

Carlos Alberto Mendoza Parra
Proyectó: Jhon J.M.C.
Elaboró: Jhon J.M.C.
Reviso: Carlos A.M.P

Manuel Antonio Llanos
4522508

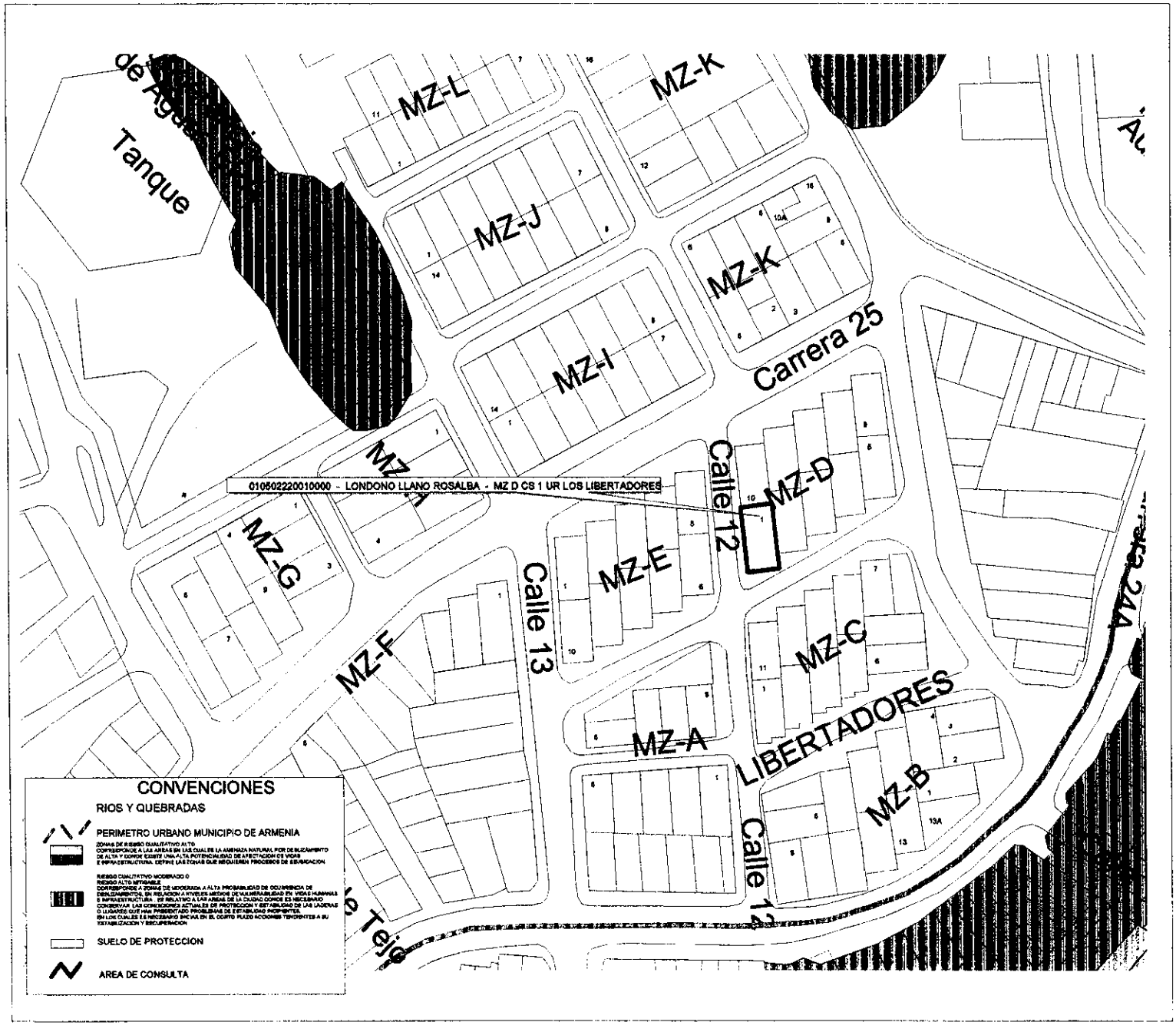

MUNICIPIO DE ARMENIA

LUZ PIEDAD VALENCIA FRANCO
Alcaldesa da Armenia

DEPARTAMENTO ADMINISTRATIVD
DE PLANEACION MUNICIPAL

CONTENIDO
LOCALIZACION DE UN PREDIO
EN EL SECTOR DEL BARRIO
LIBERTADORES

ELABORO
DEPARTAMENTO ADMINISTRATIVO
DE PLANEACION
SISTEMA DE INFORMACION GEOGRAFICO

Vo.Bo.
CAMILO CASADIEGO MILLAN
DIRECTOR
DEPARTAMENTO ADMINISTRATIVO
DE PLANEACION MUNICIPAL

OBSERVACIONES

BASE CARTOGRAFICA TOMADA DEL PLANO
DIGITAL ORIGINAL QUE REPOSA EN EL
SIG DEL DEPARTAMENTO ADMINISTRATIVO
DE PLANEACION MUNICIPAL

ZONAS DE RIESGO POR DESLIZAMIENTO
SEGUN PLANO 34 DEL ACUERDO 019 DE 2009

SUELO DE PROTECCION SEGUN
DECRETO 094 DE 2010

BASE DE DATOS IGAC REGISTRO UNO
AÑO 2014

DIGITALIZO
OFICINA S.I.G.

FECHA
DICIEMBRE 2014

ESCALA
1:1250

ALCALDÍA DE ARMENIA
Correspondencia Recibida
2014RE33341
Ciudadano: EIDA MARIA REYES RAMIREZ
Fecha: 2014-11-25 15:45:24
Dependencia: Departamento Administrativo de Planeación
Anexos: 0
Destinatario: Jessica Lorena Arenas Gutierrez
Recibido por: Maria Isabel Cardenas Valencia

Armenia, noviembre 25 de 2014

Señor:

CARLOS ALBERTO MENDOZA PARRA
Arquitecto
Subdirector Planeación Municipal Armenia

Referencia: Solicitud

Cordial saludo

Por medio de la presente le solicito de manera atenta, la tramitación del certificado de alto riesgo para el inmueble del proyecto Inter Parque Residencial ubicado en la carrera 19 con calle 36 norte, torre 2 apartamento 103. La solicitud es a petición de la entidad con la cual estoy tramitando el crédito hipotecario, Fondo de Empleados de la Universidad del Quindío, puesto que, de acuerdo a la normatividad vigente y al reglamento de crédito de esta es necesario anexar dicho certificado.

Muchas gracias por la atención prestada.

01-07-0148-0054
-000

Atentamente,

Eida María Reyes R

EIDA MARÍA REYES RAMÍREZ

C.C. 25024320
3166517265
Promitente compradora proyecto Inter Parque Residencial Armenia

DATOS GENERALES			
TÍTULO Y CARÁCTER DE LA REUNIÓN: ACTA DE CUMPLIMIENTO DE OBRA DE ROTURA DE PAVIMENTO MUNICIPIO DE ARMENIA			
Acta No: 127	Fecha: 03-12-2014	Lugar: subdirección	Hora: 9:30 AM
ÁREA O DEPENDENCIA: DEPARTAMENTO ADMISNITRATIVO DE PLANEACION MUNICIPAL			

ASISTENTES		
NOMBRES Y APELLIDOS	CARGO	FIRMA
Carlos Alberto Mendoza	Subdirector	
Claudia Milena Hincapié	Inspectora control urbano	
Yessica Lorena Ramírez	Pasante	

DESARROLLO DE REUNION

En la reunión se trataron los siguientes temas:
1-Actualización y descargas de PQR por parte de funcionarios, con el fin de realizar los oficios en las fechas asignadas dando respuesta a tiempo y descargando la información.

2-Socializacion y modificación de las matrices (5 matrices y 5 instructivos
-identificación procesos y actividades.
-listado maestro de documentos internos.
-listado maestro de requisitos.
-matriz de información (primaria secundaria)
- matriz de sistemas de información.

-se decide convocar otra reunión para recibir las observaciones de la modificación de las matrices.

COMPROMISOS

ACTIVIDAD DE OBRA	RESPONSABLE DE LA OBRA	FECHA

Dirigió:	

	CONCEPTO DE RIESGO CON BASE EN EL SIG (SISTEMA DE INFORMACIÓN GEOGRAFICA) Departamento Administrativo de Planeación Proceso 3.Planificación y Ordenamiento del Territorio	Código: R-DP-POT-SUB-012 Fecha: 22/04/2013 Versión 004 Página 1 de 1

DP-POT- CAR-865
Armenia, Diciembre 17 de 2014

Señora
Eida Maria Reyes Ramirez
Armenia, Quindío.

Asunto: Concepto técnico sobre zonas de riesgo.

Conforme al acuerdo 019 de 2009, "Por medio del cual se adopta el Plan de Ordenamiento Territorial del Municipio de Armenia, para el periodo 2009-2023, Armenia ciudad de oportunidades para la vida", y el plano de riesgo por deslizamiento No 34, el siguiente predio identificado con la ficha catastral 01-07-0148-0054-000 (parte) presenta las siguientes características:

DESCRIPCIÓN	SI	NO	OBSERVACIONES
Se encuentra en zona urbana	X		
Se encuentra en zona rural		X	
Se encuentra en zona de riesgo cualitativo alto		X	
Se encuentra en zona de riesgo cualitativo moderado o riesgo alto mitigable		X	
Esta en suelo de protección ambiental		X	
Es un bien fiscal o público		X	

Nota: El predio identificado con la ficha catastral 01-07-0148-0054-000 (parte), ubicado en la Carrera 19 Calle 36 Norte proyecto Inter Parque Residencial Torre 2 Apartamento 103 de esta ciudad. No esta en zona de alto riesgo.

El presente concepto se expide en cumplimiento de lo establecido en el Decreto 2742 de julio 25 de 2008, y en la Resolución 966 del 17 de agosto de 2004 en especial los Artículos 32 y 34 del capítulo VII y la Ley 1183 de enero de 2008.

Subdirector:

Eida Maria Reyes R
Diciembre / 17 / 2014

Carlos Alberto Mendoza Parra
Proyectó:Jhon J.M.C.
Elaboró: Jhon J.M.C.
Reviso: Carlos A.M.P

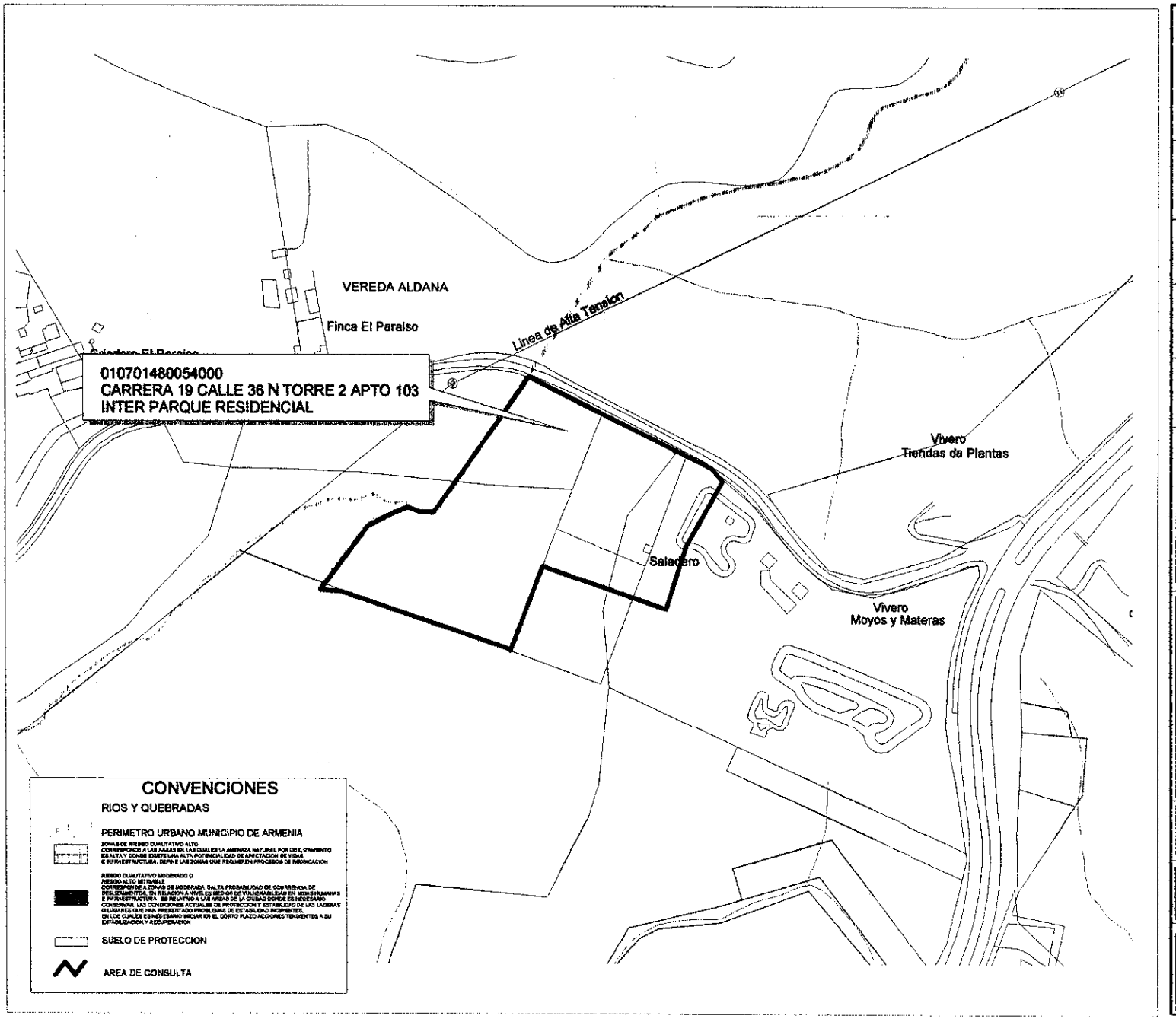

MUNICIPIO DE ARMENIA

LUZ PIEDAD VALENCIA FRANCO
Alcaldesa de Armenia

DEPARTAMENTO ADMINISTRATIVO
DE PLANEACION MUNICIPAL

CONTENIDO
LOCALIZACION DE UN PREDIO
EN EL SECTOR DEL MUSEO
QUIMBAYA

ELABORO
DEPARTAMENTO ADMINISTRATIVO
DE PLANEACION
SISTEMA DE INFORMACION GEOGRAFICO

Vo.Bo.

CAMILO CASADIEGO MILLAN

DIRECTOR
DEPARTAMENTO ADMINISTRATIVO
DE PLANEACION MUNICIPAL

OBSERVACIONES

BASE CARTOGRAFICA TOMADA DEL PLAND DIGITAL GRIGINAL QUE REPOSA EN EL SIG DEL DEPARTAMENTO ADMINISTRATIVO DE PLANEACION MUNICIPAL

ZONAS DE RIESGO POR DESLIZAMIENTO SEGUN PLAND 34 DEL ACUERDO 019 DE 2009

SUELO DE PROTECCION SEGUN DECRETO 094 DE 2010

BASE DE DATOS IGAC REGISTRO UNO AÑO 2014

DIGITALIZO
OFICINA S.I.G.

FECHA
DICIEMBRE 2014

ESCALA
1:3000

11

ALCALDÍA DE ARMENIA
Correspondencia Recibida
2014RE35182
Ciudadano: PAULA ANDREA MURIEL VALENCIA
Fecha: 2014-12-15 14:59:37
Dependencia: Departamento Administrativo de Planeación
Anexos: 0
Destinatario: Jessica Lorena Arenas Gutierrez
Recibido por: Elsa Liliana Avila

Armenia, [illegible] 2014
Dic/RE/15

ARQUITECTO

CARLOS ALBERTO MENDOZA

Sub director Planeación Municipal

Armenia

Cordial Saludo

Por medio de la presente me permito solicitar certificado de zona de riesgo y protección ambiental de predio identificado con matricula inmobiliaria Nro. 280-106229 y ficha catastral Nro. 01-03-0849-0005-000 ubicado en la urbanización Ciudadela La Patria Mz 38 C# 4 de Armenia- Quindío.

Atentamente

Paula Andrea Muriel Valencia

C.C. 25.026632

Celular Nro. 3105340294

	CONCEPTO DE RIESGO CON BASE EN EL SIG (SISTEMA DE INFORMACIÓN GEOGRAFICA) Departamento Administrativo de Planeación Proceso 3.Planificación y Ordenamiento del Territorio	Código: R-DP-POT-SUB-012 Fecha: 22/04/2013 Versión 004 Página 1 de 1

DP-POT- CAR-866
Armenia, Diciembre 19 de 2014

Doctor
Alvaro Arias Velasquez
Secretario de Educación Municipal
Alcaldía de Armenia
Armenia, Quindío.

Asunto: Concepto técnico sobre zonas de riesgo.

Conforme al acuerdo 019 de 2009, "Por medio del cual se adopta el Plan de Ordenamiento Territorial del Municipio de Armenia, para el periodo 2009-2023, Armenia ciudad de oportunidades para la vida", y el plano de riesgo por deslizamiento No 34, el siguiente predio identificado con la ficha catastral 01-02-0039-0007-000 presenta las siguientes características:

ESCRIPCIÓN	SI	NO	OBSERVACIONES
Se encuentra en zona urbana	X		
Se encuentra en zona rural		X	
Se encuentra en zona de riesgo cualitativo alto		X	
Se encuentra en zona de riesgo cualitativo moderado o riesgo alto mitigable		X	
Esta en suelo de protección ambiental		X	
Es un bien fiscal o público	X		

Nota: El predio identificado con la ficha catastral 01-02-0039-0007-000, ubicado en la Calle 30 No 12-27 barrio Uribe Colegio Gabriela Mistral de esta ciudad. No esta en zona de alto riesgo.

El presente concepto se expide en cumplimiento de lo establecido en el Decreto 2742 de julio 25 de 2008, y en la Resolución 966 del 17 de agosto de 2004 en especial los Artículos 32 y 34 del capítulo VII y la Ley 1183 de enero de 2008.

Subdirector:

Carlos Alberto Mendoza Parra
Proyectó:Jhon J.M.C.
Elaboró: Jhon J.M.C.
Reviso: Carlos A.M.P

Lina M 22/12/14 9:30 am

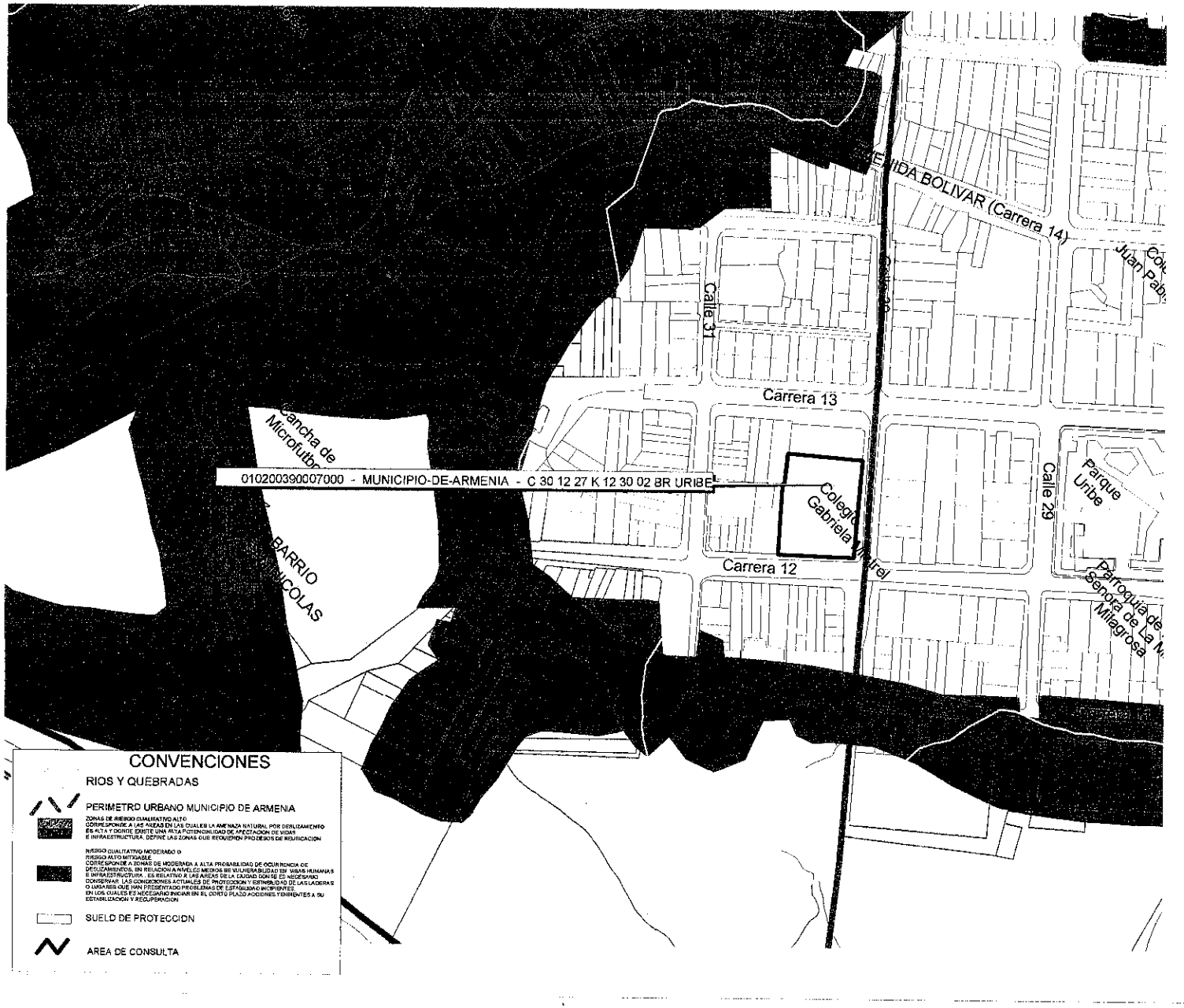

MUNICIPIO DE ARMENIA

LUZ PIEDAD VALENCIA FRANCO
Alcaldesa de Armenia

DEPARTAMENTO ADMINISTRATIVO
DE PLANEACION MUNICIPAL

CONTENIDO

LOCALIZACION DE UN PREDIO EN EL SECTOR DEL BARRIO URIBE

ELABORO

DEPARTAMENTO ADMINISTRATIVO
DE PLANEACION
SISTEMA DE INFORMACION GEOGRAFICO

Vo.Bo.

CAMILO CASADIEGO MILLAN

DIRECTOR
DEPARTAMENTO ADMINISTRATIVO
DE PLANEACION MUNICIPAL

OBSERVACIONES

BASE CARTOGRAFICA TOMADA DEL PLANO DIGITAL ORIGINAL QUE REPOSA EN EL SIG DEL DEPARTAMENTO ADMINISTRATIVO DE PLANEACION MUNICIPAL

ZONAS DE RIESGO POR DESLIZAMIENTO SEGUN PLANO 34 DEL ACUERDO 019 DE 2009

SUELO DE PROTECCION SEGUN DECRETO 094 DE 2010

BASE DE DATOS IGAC REGISTRO UNO AÑO 2014

DIGITALIZO

OFICINA S.I.G.

FECHA

DICIEMBRE 2014

ESCALA

1:2500

DP-POT- CAR-867
Armenia, Diciembre 19 de 2014

Doctor
Alvaro Arias Velasquez
Secretario de Educación Municipal
Alcaldía de Armenia
Armenia, Quindío.

Asunto: Concepto técnico sobre zonas de riesgo.

Conforme al acuerdo 019 de 2009, "Por medio del cual se adopta el Plan de Ordenamiento Territorial del Municipio de Armenia, para el periodo 2009-2023, Armenia ciudad de oportunidades para la vida", y el plano de riesgo por deslizamiento No 34, el siguiente predio identificado con la ficha catastral 01-01-0016-0002-000 presenta las siguientes características:

ESCRIPCIÓN	SI	NO	OBSERVACIONES
Se encuentra en zona urbana	X		
Se encuentra en zona rural		X	
Se encuentra en zona de riesgo cualitativo alto		X	
Se encuentra en zona de riesgo cualitativo moderado o riesgo alto mitigable		X	
Esta en suelo de protección ambiental		X	
Es un bien fiscal o público	X		

Nota: El predio identificado con la ficha catastral 01-01-0016-0002-000, ubicado en la Calle 48 Carrera 25 Plaza de Ferias Acacias de esta ciudad. No esta en zona de alto riesgo.

El presente concepto se expide en cumplimiento de lo establecido en el Decreto 2742 de julio 25 de 2008, y en la Resolución 966 del 17 de agosto de 2004 en especial los Artículos 32 y 34 del capítulo VII y la Ley 1183 de enero de 2008.

Subdirector:

Carlos Alberto Mendoza Parra
Proyectó:Jhon J.M.C.
Elaboró: Jhon J.M.C.
Reviso: Carlos A.M.P

Lina 22/12/14 9:30 am

MUNICIPIO DE ARMENIA

LUZ PIEDAD VALENCIA FRANCO
Alcaldesa de Armenia

DEPARTAMENTO ADMINISTRATIVO
DE PLANEACION MUNICIPAL

CONTENIDO

LOCALIZACION DE UN PREDIO
EN EL SECTOR DEL BARRIO
LAS ACACIAS

ELABORO

DEPARTAMENTO ADMINISTRATIVO
DE PLANEACION
SISTEMA DE INFORMACION GEOGRAFICO

Vo.Bo.

CAMILO CASADIEGO MILLAN

DIRECTOR
DEPARTAMENTO ADMINISTRATIVO
DE PLANEACION MUNICIPAL

OBSERVACIONES

BASE CARTOGRAFICA TOMADA DEL PLANO DIGITAL ORIGINAL QUE REPOSA EN EL SIG DEL DEPARTAMENTO ADMINISTRATIVO DE PLANEACION MUNICIPAL

ZONAS DE RIESGO POR DESLIZAMIENTO SEGUN PLANO 34 DEL ACUERDO 019 DE 2009

SUELO DE PROTECCION SEGUN DECRETO 094 DE 2010

BASE DE DATOS IGAC REGISTRO UNO AÑO 2014

DIGITALIZO

OFICINA S.I.G.

FECHA

DICIEMBRE 2014

ESCALA

1:4000

DP-POT- CAR-868
Armenia, Diciembre 19 de 2014

Doctor
Alvaro Arias Velasquez
Secretario de Educación Municipal
Alcaldía de Armenia
Armenia, Quindío.

Asunto: Concepto técnico sobre zonas de riesgo.

Conforme al acuerdo 019 de 2009, "Por medio del cual se adopta el Plan de Ordenamiento Territorial del Municipio de Armenia, para el periodo 2009-2023, Armenia ciudad de oportunidades para la vida", y el plano de riesgo por deslizamiento No 34, el siguiente predio identificado con la ficha catastral 01-01-0529-0002-000 presenta las siguientes características:

DESCRIPCIÓN	SI	NO	OBSERVACIONES
Se encuentra en zona urbana	X		
Se encuentra en zona rural		X	
Se encuentra en zona de riesgo cualitativo alto		X	
Se encuentra en zona de riesgo cualitativo moderado o riesgo alto mitigable		X	
Esta en suelo de protección ambiental		X	
Es un bien fiscal o público	X		

Nota: El predio identificado con la ficha catastral 01-01-0529-0002-000, Colegio Instituto Técnico Industrial Ciudadela Educativa Plan Piloto Barrio Génesis de esta ciudad. No esta en zona de alto riesgo.

El presente concepto se expide en cumplimiento de lo establecido en el Decreto 2742 de julio 25 de 2008, y en la Resolución 966 del 17 de agosto de 2004 en especial los Artículos 32 y 34 del capítulo VII y la Ley 1183 de enero de 2008.

Subdirector:

Carlos Alberto Mendoza Parra
Proyectó: Jhon J.M.C.
Elaboró: Jhon J.M.C.
Reviso: Carlos A.M.P

Recibí 22/12/14 9:30 am

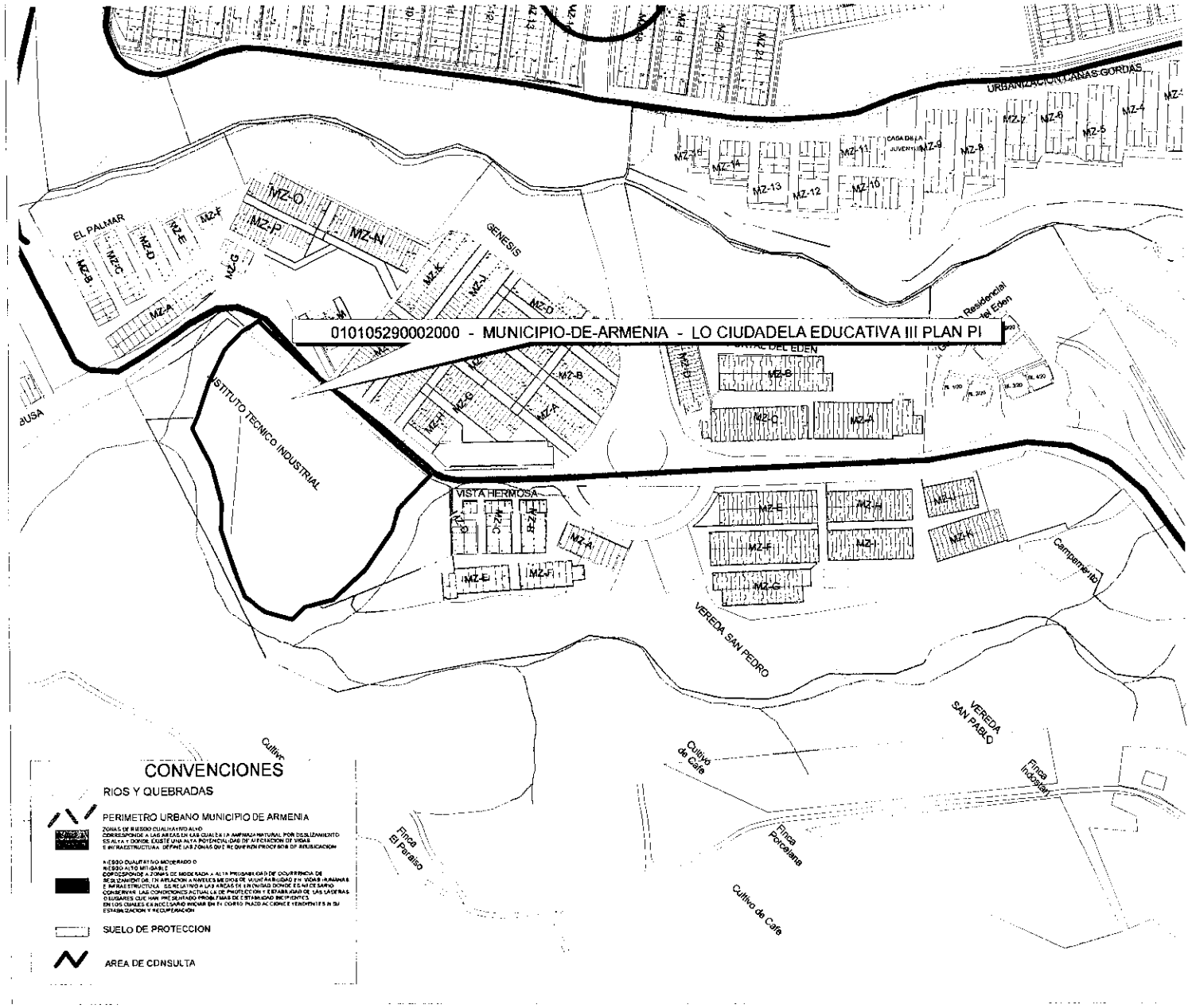

MUNICIPIO DE ARMENIA

LUZ PIEDAD VALENCIA FRANCO
Alcaldesa de Armenia

DEPARTAMENTO ADMINISTRATIVO
DE PLANEACION MUNICIPAL

CONTENIDO

LOCALIZACION DE UN PREDID
EN EL SECTOR DEL PLAN
PILOTO

ELABORO

DEPARTAMENTO ADMINISTRATIVO
DE PLANEACION
SISTEMA DE INFORMACION GEOGRAFICO

Vo.Bo.

CAMILO CASADIEGO MILLAN

DIRECTOR
DEPARTAMENTO ADMINISTRATIVO
DE PLANEACION MUNICIPAL

OBSERVACIONES

BASE CARTOGRAFICA TOMADA DEL PLANO
DIGITAL ORIGINAL QUE REPOSA EN EL
SIG DEL DEPARTAMENTO ADMINISTRATIVO
DE PLANEACION MUNICIPAL

ZONAS DE RIESGO POR DESLIZAMIENTO
SEGUN PLANO 34 DEL ACUERDO 019 DE 2009

SUELO DE PROTECCION SEGUN
DECRETO 094 DE 2010

BASE DE DATOS IGAC REGISTRO UNO
AÑO 2014

DIGITALIZO

OFICINA S.I.G.

FECHA

DICIEMBRE 2014

ESCALA

1:4D00

ALCALDÍA DE ARMENIA
Correspondencia Recibida
2014RE34066
Ciudadano: LUZ AMPARO MARULANDA LONDOÑO
Fecha: 2014-12-02 16:05:18
Dependencia: Departamento Administrativo de Planeación
Anexos: 0
Destinatario: Jessica Lorena Arenas Gutierrez
Recibido por: Ana Cecilia Lopez Barrera

Armenia Q, 2 de Diciembre de 2014

Arquitecto
CARLOS ALBERTO MENDOZA PARRA
Subdirector Depto Administrativo de
Planeación Mpal
La ciudad

Solicito comedidamente, Plano de riesgo del predio con ficha catastral # 01-01-0675-0005-000, de propiedad de MARTHA CECILIA GOMEZ DUQUE, Mza 11 casa # 37 de Bosques de Pinares.

Atentamente:

LUZ AMPARO MARULANDA LONDONO
c.c.# 41.902.496
cel 3127185455

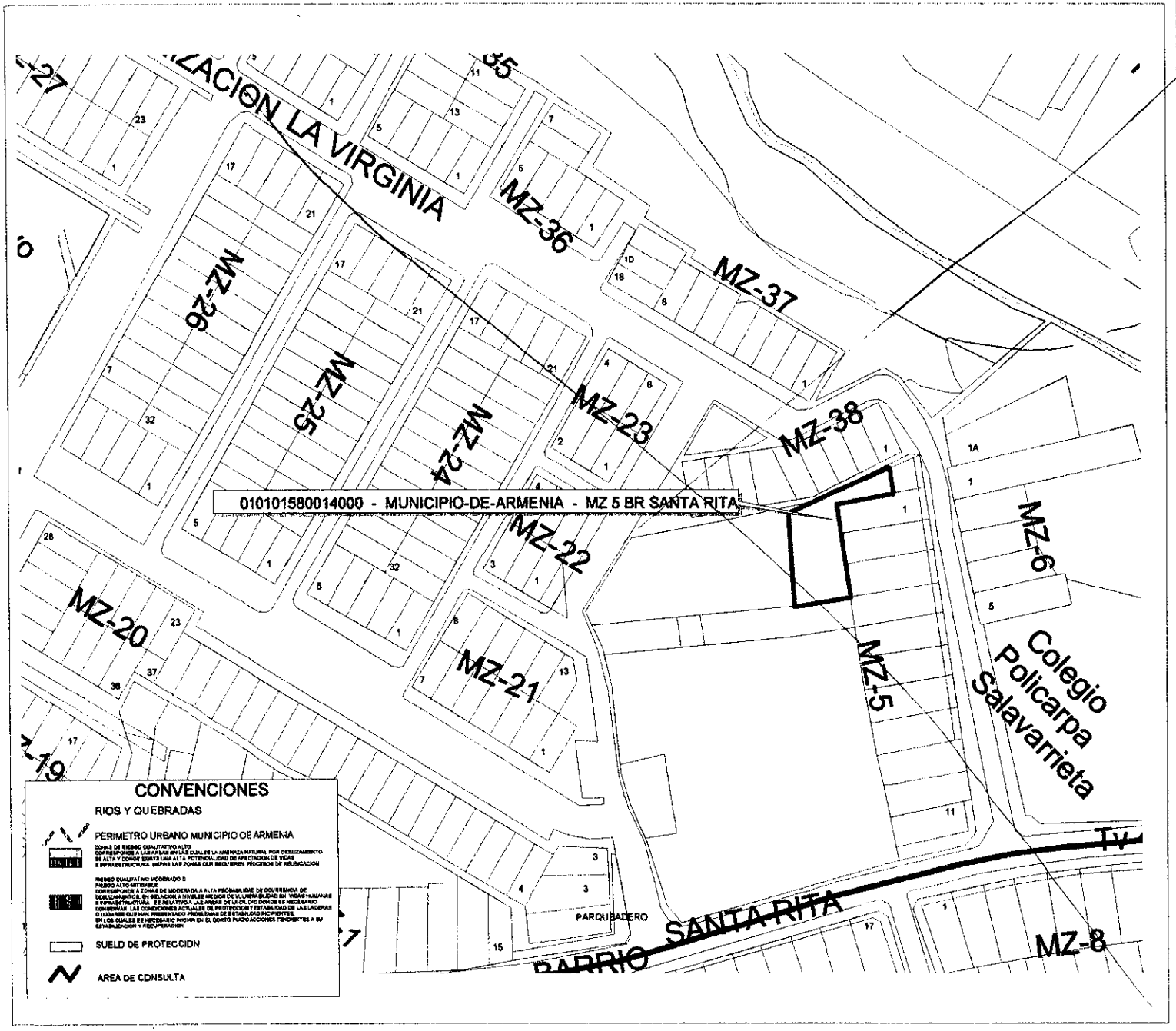

MUNICIPIO DE ARMENIA

LUZ PIEDAD VALENCIA FRANCO
Alcaldesa de Armenia

DEPARTAMENTO ADMINISTRATIVO
DE PLANEACION MUNICIPAL

CONTENIDO

LOCALIZACION DE UN PREDIO
EN EL SECTOR DEL BARRIO
SANTARITA

ELABORO

DEPARTAMENTO ADMINISTRATIVO
DE PLANEACION
SISTEMA DE INFORMACION GEOGRAFICO

Vo.Bo.

CAMILO CASADIEGO MILLAN

DIRECTOR
DEPARTAMENTO ADMINISTRATIVO
DE PLANEACION MUNICIPAL

OBSERVACIONES

BASE CARTOGRAFICA TOMADA DEL PLANO DIGITAL ORIGINAL QUE REPOSA EN EL SIG DEL DEPARTAMENTO ADMINISTRATIVO DE PLANEACION MUNICIPAL

ZONAS DE RIESGO POR DESLIZAMIENTO SEGUN PLANO 34 DEL ACUERDO 019 DE 2009

SUELO DE PROTECCION SEGUN DECRETO 094 DE 2010

BASE DE DATOS IGAC REGISTRO UNO AÑO 2014

DIGITALIZO

OFICINA S.I.G.

FECHA
DICIEMBRE 2014

ESCALA
1:1250

DP-POT- CAR-869
Armenia, Diciembre 22 de 2014

Señora
Luz Amparo Marulanda Londoño
Armenia, Quindío.

Asunto: Concepto técnico sobre zonas de riesgo.

Conforme al acuerdo 019 de 2009, "Por medio del cual se adopta el Plan de Ordenamiento Territorial del Municipio de Armenia, para el periodo 2009-2023, Armenia ciudad de oportunidades para la vida", y el plano de riesgo por deslizamiento No 34, el siguiente predio identificado con la ficha catastral 01-01-0675-0005-000 presenta las siguientes características:

DESCRIPCIÓN	SI	NO	OBSERVACIONES
Se encuentra en zona urbana	X		
Se encuentra en zona rural		X	
Se encuentra en zona de riesgo cualitativo alto		X	
Se encuentra en zona de riesgo cualitativo moderado o riesgo alto mitigable		X	
Esta en suelo de protección ambiental		X	
Es un bien fiscal o público		X	

Nota: El predio identificado con la ficha catastral 01-01-0675-0005-000, ubicado en la Urbanización Bosques de Pinares manzana 11 casa 37 de esta ciudad. No esta en zona de alto riesgo.

El presente concepto se expide en cumplimiento de lo establecido en el Decreto 2742 de julio 25 de 2008, y en la Resolución 966 del 17 de agosto de 2004 en especial los Artículos 32 y 34 del capítulo VII y la Ley 1183 de enero de 2008.

Subdirector:

Carlos Alberto Mendoza Parra
Proyectó: Jhon J.M.C.
Elaboró: Jhon J.M.C.
Reviso: Carlos A.M.P

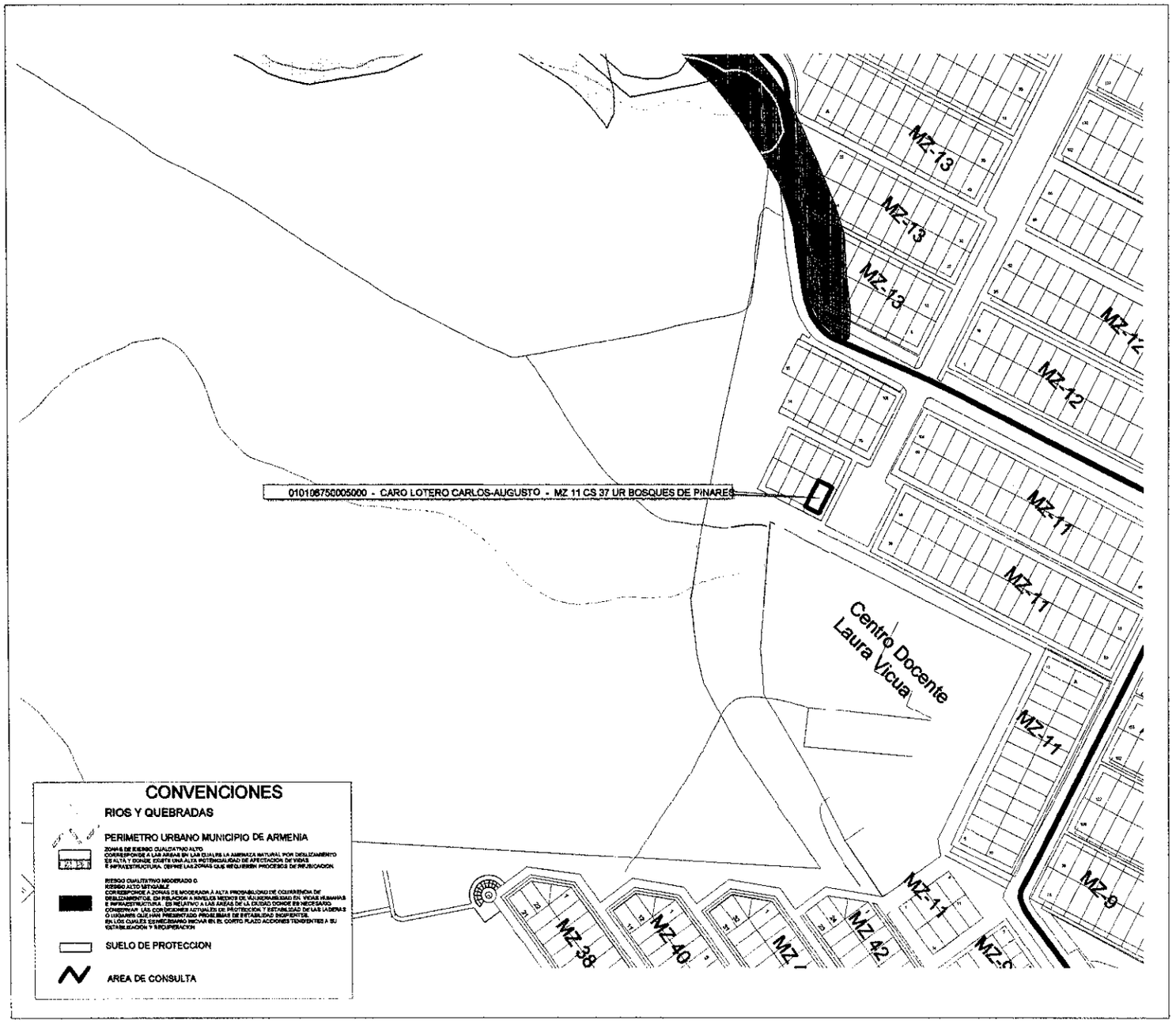

MUNICIPIO DE ARMENIA

LUZ PIEDAD VALENCIA FRANCO
Alcaldesa de Armenia

DEPARTAMENTO ADMINISTRATIVO
DE PLANEACION MUNICIPAL

CONTENIDO

LOCALIZACION DE UN PREDIO
EN EL SECTOR DEL BARRIO
BOSQUES DE PINARES

ELABORO

DEPARTAMENTO ADMINISTRATIVO
DE PLANEACION
SISTEMA DE INFORMACION GEOGRAFICO

Vo.Bo.

CAMILO CASADIEGO MILLAN

DIRECTOR
DEPARTAMENTO ADMINISTRATIVO
DE PLANEACION MUNICIPAL

OBSERVACIONES

BASE CARTOGRAFICA TOMADA DEL PLANO DIGITAL ORIGINAL QUE REPOSA EN EL SID DEL DEPARTAMENTO ADMINISTRATIVO DE PLANEACION MUNICIPAL

ZONAS DE RIESGO POR DESLIZAMIENTO SEGUN PLANO 34 DEL ACUERDO 019 DE 2009

SUELO DE PROTECCION SEGUN DECRETO 094 DE 2010

BASE DE DATOS IDAC REGISTRO UNO AÑO 2014

DIGITALIZO

OFICINA S.I.G.

FECHA

DICIEMBRE 2014

ESCALA

1:2000

	CONCEPTO DE RIESGO CON BASE EN EL SIG (SISTEMA DE INFORMACIÓN GEOGRAFICA) Departamento Administrativo de Planeación Proceso 3.Planificación y Ordenamiento del Territorio	Código: R-DP-POT-SUB-012 Fecha: 22/04/2013 Versión 004 Página 1 de 1

DP-POT- CAR-870
Armenia, Diciembre 23 de 2014

Señora
Paula Andrea Muriel Valencia
Armenia, Quindío.

Asunto: Concepto técnico sobre zonas de riesgo.

Conforme al acuerdo 019 de 2009, "Por medio del cual se adopta el Plan de Ordenamiento Territorial del Municipio de Armenia, para el periodo 2009-2023, Armenia ciudad de oportunidades para la vida", y el plano de riesgo por deslizamiento No 34, el siguiente predio identificado con la ficha catastral 01-03-0849-0005-000 presenta las siguientes características:

DESCRIPCIÓN	SI	NO	OBSERVACIONES
Se encuentra en zona urbana	X		
Se encuentra en zona rural		X	
Se encuentra en zona de riesgo cualitativo alto		X	
Se encuentra en zona de riesgo cualitativo moderado o riesgo alto mitigable		X	
Esta en suelo de protección ambiental		X	
Es un bien fiscal o público		X	

Nota: El predio identificado con la ficha catastral 01-03-0849-0005-000, ubicado en la Ciudadela la Patria manzana 38 casa 4 de esta ciudad. No esta en zona de alto riesgo.

El presente concepto se expide en cumplimiento de lo establecido en el Decreto 2742 de julio 25 de 2008, y en la Resolución 966 del 17 de agosto de 2004 en especial los Artículos 32 y 34 del capítulo VII y la Ley 1183 de enero de 2008.

Subdirector:

Paula Andrea Muriel
CC: 25.026 632

Carlos Alberto Mendoza Parra
Proyectó:Jhon J.M.C.
Elaboró: Jhon J.M.C.
Reviso: Carlos A.M.P

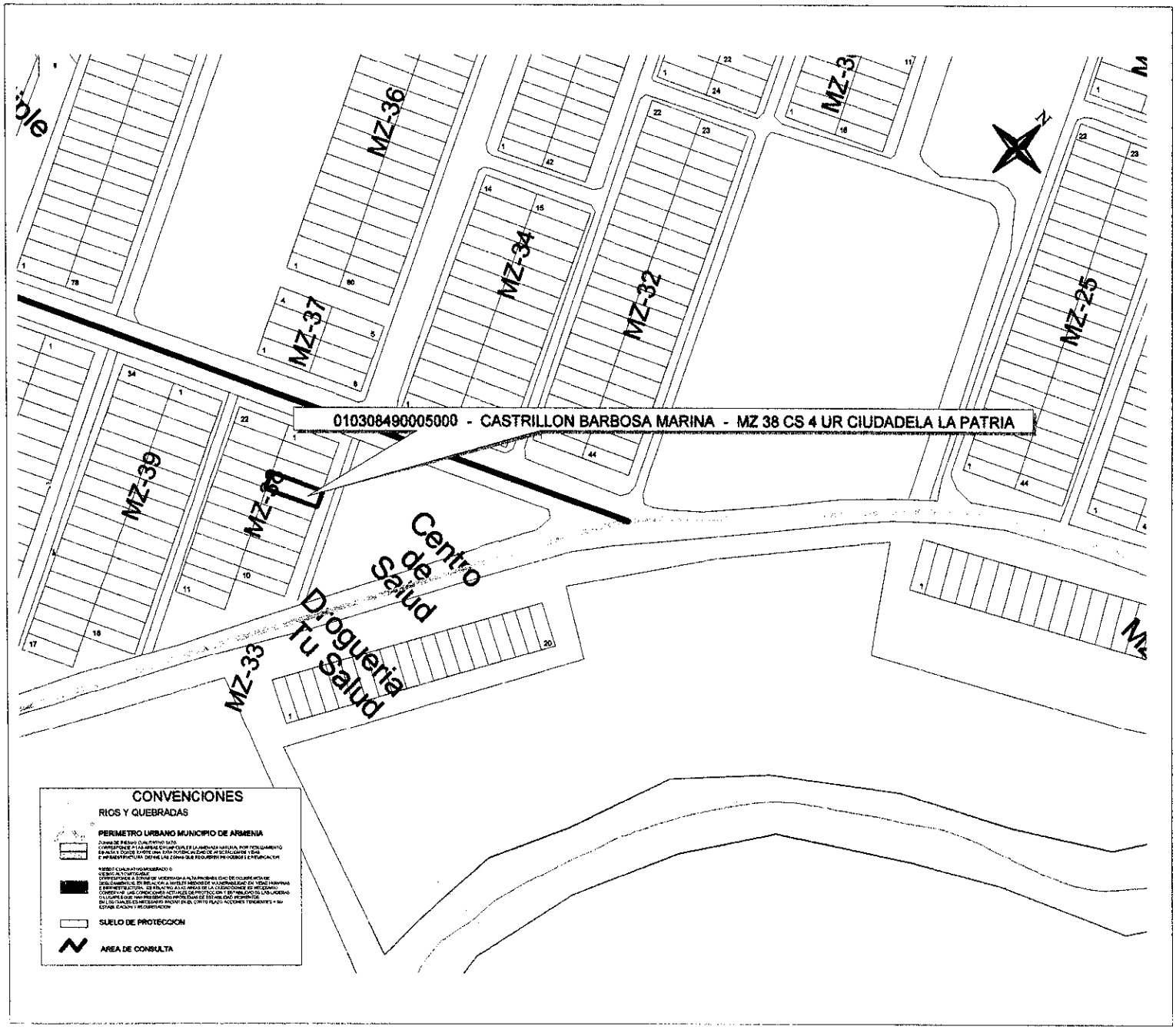

MUNICIPIO DE ARMENIA

LUZ PIEDAD VALENCIA FRANCO
Alcaldesa de Armenia

DEPARTAMENTO ADMINISTRATIVO
DE PLANEACION MUNICIPAL

CONTENIDO

LOCALIZACION DE UN PREDIO
EN EL SECTOR DEL BARRIO
LA PATRIA

ELABDRO

DEPARTAMENTD ADMINISTRATIVO
DE PLANEACION
SISTEMA DE INFORMACIDN GEOGRAFICO

Vo.Bo.

CAMILO CASADIEGO MILLAN

DIRECTOR
DEPARTAMENTO ADMINISTRATIVO
DE PLANEACION MUNICIPAL

OBSERVACIONES

BASE CARTOGRAFICA TOMADA DEL PLAND
DIGITAL ORIGINAL QUE REPOSA EN EL
SIG DEL DEPARTAMENTO ADMINISTRATIVO
DE PLANEACION MUNICIPAL

ZONAS DE RIESGD PDR DESLIZAMENTO
SEGUN PLAND 34 DEL ACUERDO 018 DE 2009

SUELO DE PROTECCION SEGUN
DECRETO 094 DE 2010

BASE DE DATDS IGAC REGISTRO UNO
AÑO 2014

DIGITALIZO

OFICINA S.I.G.

FECHA
DICIEMBRE 2014

ESCALA
1:1250

52

MUNICIPIO DE ARMENIA	ATENCIÓN DE PETICIONES, QUEJAS, RECLAMOS Y SUGERENCIAS.(PQRS) Departamento Administrativo de Fortalecimiento Institucional Proceso Servicio al Cliente	Código: R-DF-PSC-002 Fecha: 13/11/2012 Versión : 002 Página 1 de 1

DÍA	MES	AÑO	NÚMERO DE RADICACIÓN
29	12	2014	

DATOS GENERALES DEL USUARIO (Diligenciar por el ciudadano)

Petición		Queja		Reclamo		Sugerencia

NOMBRE DEL USUARIO	CÉDULA
JHONGER ALEXANDER CALVO M	89002924
CORREO ELECTRÓNICO	TELÉFONO
	7486598

DESCRIPCIÓN DE LA QUEJA, RECLAMO O SUGERENCIA (Diligenciar por el ciudadano)

SOLICITUD DE ALTO RIESGO PREDIO UBICADO EN EL BARRIO EL PRADO M 11 # 8

TRÁMITE DE LA QUEJA, RECLAMO O SUGERENCIA (Diligenciar por proceso responsable)

PROCESO RESPONSABLE	FUNCIONARIO RESPONSABLE

ACCIÓN CORRECTIVA Y/O PREVENTIVA

ALCALDÍA DE ARMENIA
Correspondencia Recibida
2014RE36077
Ciudadano: JHONGER ALEXANDER CALVO MONTES.
Fecha: 2014-12-29 09:35:17
Dependencia: Departamento Administrativo de Planeación
Anexos: 0
Destinatario: Jessica Lorena Arenas Gutierrez
Recibido por: Elsa Liliana Avila

FECHA DE IMPLEMENTACIÓN	RESPONSABLE DE IMPLEMENTACIÓN

SEGUIMIENTO AL TRÁMITE DE LA QUEJA, RECLAMO O SUGERENCIA
(Diligenciar oficina de atención al ciudadano)

¿Se satisfizo el requerimiento del usuario?	SI		NO

OBSERVACIONES

Mecanismo por medio del cual se le informa al usuario el resultado de su solicitud	

FECHA Y NÚMERO DE RADICACIÓN (Diligenciar oficina de atención al ciudadano)

	CONCEPTO DE RIESGO CON BASE EN EL SIG (SISTEMA DE INFORMACIÓN GEOGRAFICA) Departamento Administrativo de Planeación Proceso 3.Planificación y Ordenamiento del Territorio	Código: R-DP-POT-SUB-012 Fecha: 22/04/2013 Versión 004 Página 1 de 1

DP-POT- CAR-871
Armenia, Diciembre 29 de 2014

Señor
jhonger Alexander Calvo
Armenia, Quindío.

Asunto: Concepto técnico sobre zonas de riesgo.

Conforme al acuerdo 019 de 2009, "Por medio del cual se adopta el Plan de Ordenamiento Territorial del Municipio de Armenia, para el periodo 2009-2023, Armenia ciudad de oportunidades para la vida", y el plano de riesgo por deslizamiento No 34, el siguiente predio identificado con la ficha catastral 01-02-0318-0001-000 presenta las siguientes características:

DESCRIPCIÓN	SI	NO	OBSERVACIONES
Se encuentra en zona urbana	X		
Se encuentra en zona rural		X	
Se encuentra en zona de riesgo cualitativo alto	X		La afectación es aproximadamente el 5% del predio. Presenta un 95% de área libre de afectación.
Se encuentra en zona de riesgo cualitativo moderado o riesgo alto mitigable		X	
Esta en suelo de protección ambiental		X	
Es un bien fiscal o público		X	

Nota: El predio identificado con la ficha catastral 01-02-0318-0001-000, ubicado en el barrio El Prado manzana 11 casa 8 de esta ciudad. Esta en zona de alto riesgo (La afectación es aproximadamente el 5% del predio. Presenta un 95% de área libre de afectación) Ver plano.

El presente concepto se expide en cumplimiento de lo establecido en el Decreto 2742 de julio 25 de 2008, y en la Resolución 966 del 17 de agosto de 2004 en especial los Artículos 32 y 34 del capítulo VII y la Ley 1183 de enero de 2008.

Subdirectora(e):

Claudia Milena Hincapie Alvarez
Proyectó:Jhon J.M.C.
Elaboró: Jhon J.M.C.
Reviso: Claudia.M.H.

JHONGER ALEXANDER CALVO-
89100297-4

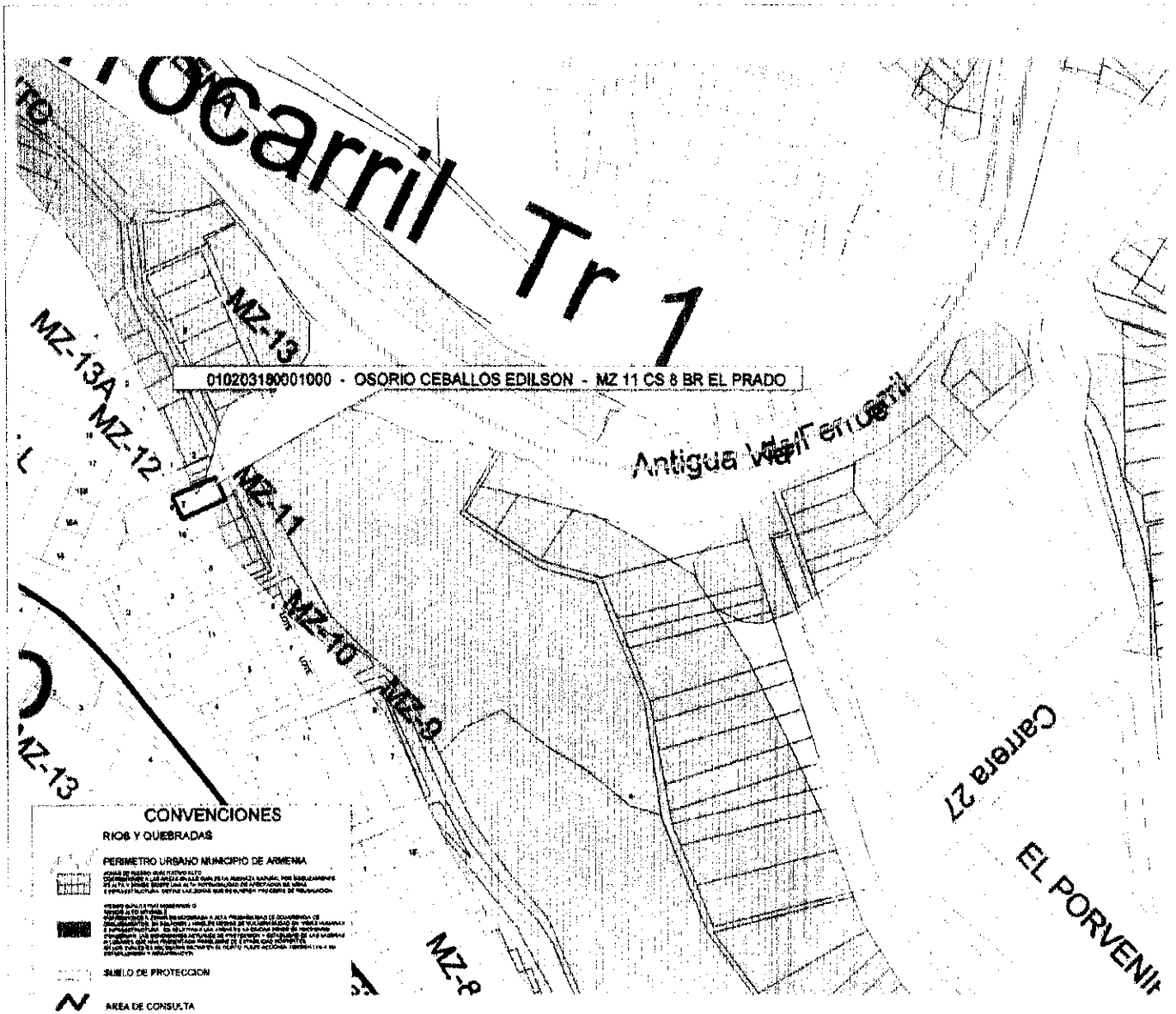

MUNICIPIO DE ARMENIA

LUZ PIEDAD VALENCIA FRANCO
Alcaldesa de Armenia

DEPARTAMENTO ADMINISTRATIVO
DE PLANEACION MUNICIPAL

CONTENIDO

LOCALIZACION DE UN PREDIO
EN EL SECTOR DEL BARRIO
PRADO

ELABORO

DEPARTAMENTO ADMINISTRATIVO
DE PLANEACION
SISTEMA DE INFORMACION GEOGRAFICO

Vo Bo

CAMILO CASADIEGO MILLAN

DIRECTOR
DEPARTAMENTO ADMINISTRATIVO
DE PLANEACION MUNICIPAL

OBSERVACIONES

BASE CARTOGRAFICA TOMADA DEL PLANO DIGITAL ORIGINAL QUE REPOSA EN EL SIG DEL DEPARTAMENTO ADMINISTRATIVO DE PLANEACION MUNICIPAL

ZONAS DE RIESGO POR DESLIZAMIENTO SEGUN PLANO 34 DEL ACUERDO 018 DE 2009

SUELO DE PROTECCION SEGUN DECRETO 084 DE 2010

BASE DE DATOS IGAC REGISTRO UNO AÑO 2014

DIGITALIZO

OFICINA S.I.G.

FECHA
DICIEMBRE 2014

ESCALA
1:1250

54

ALCALDÍA DE ARMENIA
Correspondencia Recibida
2014RE34300
Ciudadano: BEATRIZ ELENA PEREZ ECHEVERRI
Fecha: 2014-12-04 14:48:45
Dependencia: Departamento Administrativo de Planeación
Anexos: 0
Destinatario: Jessica Lorena Arenas Gutierrez
Recibido por: Elsa Liliana Avila

Armenia, 4 de Diciembre de 2014

29

Señor
Carlos Alberto Mendoza Parra
Subdirector
Secretaría de Planeación
Ciudad

Ref. Solicitud Certificado de Alto Riesgo

Cordial Saludo,

Por medio de la presente solicito tramitar Certificado de Alto Riesgo, el cual es requerido para el predio con número de matricula inmobiliaria 280-157729 ubicado en la Urbanización Villa Inglesa Manzana B No. 24, en la ciudad de Armenia.

Cordialmente,

BEATRIZ PEREZ

BEATRIZ ELENA PEREZ ECHEVERRI
CC 1.094.915.394 de Armenia
Cel. 315 927 8635

MUNICIPIO DE ARMENIA

Departamento Administrativo de Planeación
Subdirección

DP – POT - 6515

Armenia, 24 de Noviembre de 2014

Señor
José Humberto Echeverry García
Profesional Universitario (e)
Personería Municipal de Armenia
Calle 23 No.12-56
Armenia, Q.

Ref: Su solicitud con radicado RE32409 de fecha 14 de Noviembre de 2014 / Seguimiento Derecho de Petición

Cordial saludo:

En atención al asunto de referencia este Departamento le informa que mediante oficio DP – POT - 6514 de fecha 24 de Noviembre de 2014, se da respuesta al Derecho de Petición allegado a este Despacho por el Señor Giovanni Alzate López mediante oficio RE32292 de fecha 13 de Noviembre de 2014, en el cual se informa lo siguiente:

<<Una vez revisada la base de datos de la Inspección de Control Urbano, el predio identificado con Ficha Catastral 01-03-1007-0006-000 y nomenclatura Manzana W Casa No.5 Barrio Villa Liliana, presenta proceso de Auto de Investigación No.044 de 2014, por Infracción Urbanística contemplada en la Ley 810 de 2003, clasificada como: "*Intervino u ocupo los parques públicos zonas verdes y demás bienes de uso público*" Y "Parcelen, urbanicen o construyan en terrenos aptos para estas actuaciones, sin licencia", el cual esta agotando los términos procesales para tomar una decisión de fallo, de acuerdo a la Ley.

Así mismo este Departamento mediante oficio DP-POT-6516 de fecha 24 de Noviembre de 2014, le informa a la Inspección de Control Urbano, que de acuerdo a la visita de de inspección ocular realizada por parte de funcionarios de esta Dependencia al predio ubicado en la Manzana W Casa

55

	CONCEPTO DE RIESGO CON BASE EN EL SIG (SISTEMA DE INFORMACIÓN GEOGRAFICA) Departamento Administrativo de Planeación Proceso 3.Planificación y Ordenamiento del Territorio	Código: R-DP-POT-SUB-012 Fecha: 22/04/2013 Versión 004 Página 1 de 1

DP-POT- CAR-872
Armenia, Diciembre 29 de 2014

Señora
Beatriz Elena Perez Echeverri
Armenia, Quindío.

Asunto: Concepto técnico sobre zonas de riesgo.

Conforme al acuerdo 019 de 2009, "Por medio del cual se adopta el Plan de Ordenamiento Territorial del Municipio de Armenia, para el periodo 2009-2023, Armenia ciudad de oportunidades para la vida", y el plano de riesgo por deslizamiento No 34, el siguiente predio identificado con la ficha catastral 01-05-0370-0024-000 presenta las siguientes características:

DESCRIPCIÓN	SI	NO	OBSERVACIONES
Se encuentra en zona urbana	X		
Se encuentra en zona rural		X	
Se encuentra en zona de riesgo cualitativo alto		X	
Se encuentra en zona de riesgo cualitativo moderado o riesgo alto mitigable		X	
Esta en suelo de protección ambiental		X	
Es un bien fiscal o público		X	

Nota: El predio identificado con la ficha catastral 01-05-0370-0024-000 ubicado en la urbanización Villa Inglesa manzana D casa 24 de esta ciudad. No esta en zona de alto riesgo.

El presente concepto se expide en cumplimiento de lo establecido en el Decreto 2742 de julio 25 de 2008, y en la Resolución 966 del 17 de agosto de 2004 en especial los Artículos 32 y 34 del capítulo VII y la Ley 1183 de enero de 2008.

Subdirectora(e):

Claudia Milena Hincapie Alvarez
Proyectó:Jhon J.M.C.
Elaboró: Jhon J.M.C.
Reviso: Claudia.M.H.

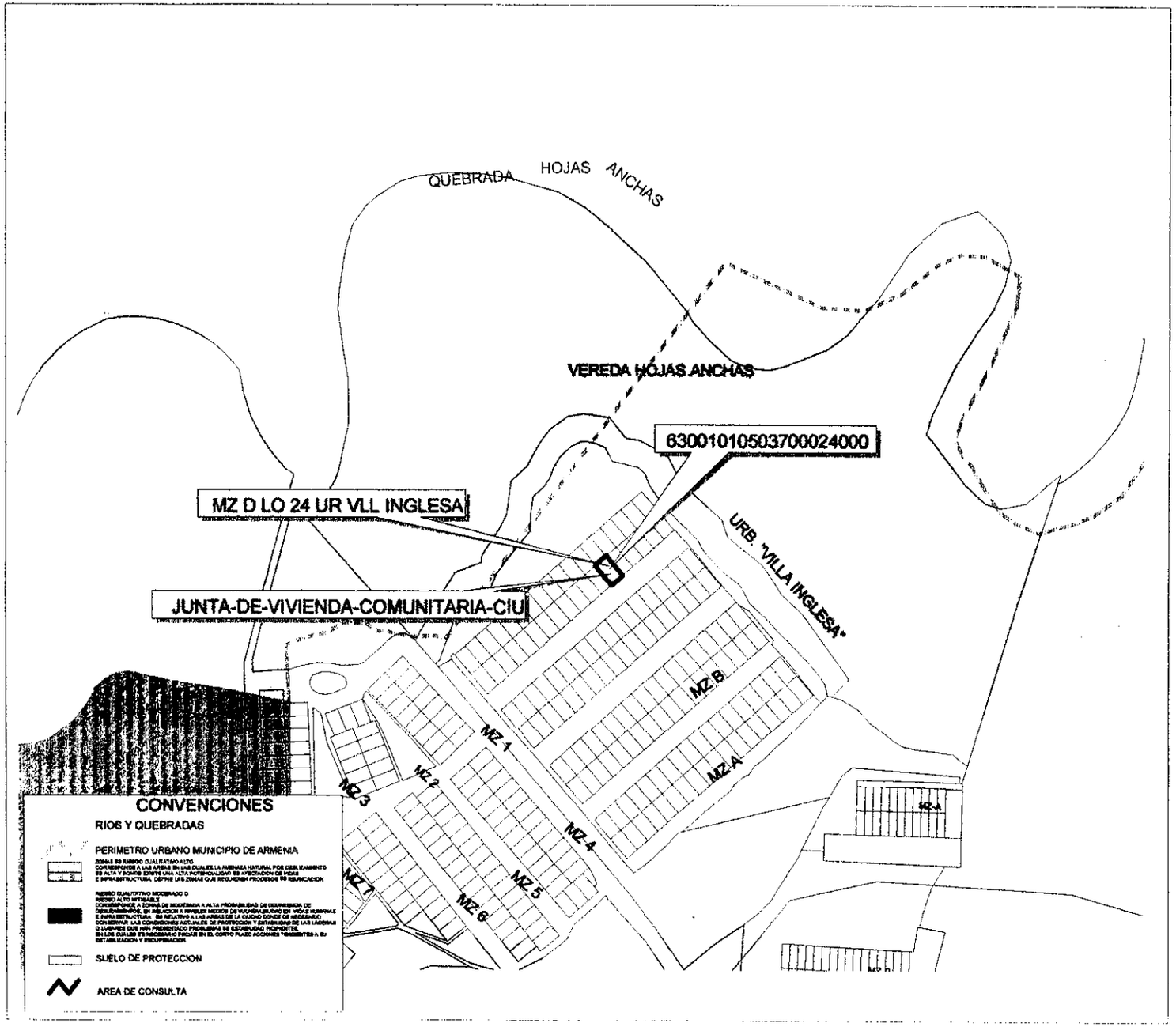

MUNICIPIO DE ARMENIA

LUZ PIEDAD VALENCIA FRANCO
Alcaldesa de Armenia

DEPARTAMENTO ADMINISTRATIVO
DE PLANEACION MUNICIPAL

CONTENIDO

LOCALIZACION DE UN PREDIO EN EL SECTOR DEL BARRIO VILLA INGLESA

ELABORO

DEPARTAMENTO ADMINISTRATIVO
DE PLANEACION
SISTEMA DE INFORMACION GEOGRAFICO

Vo.Bo.

CAMILO CASADIEGO MILLAN

DIRECTOR
DEPARTAMENTO ADMINISTRATIVO
DE PLANEACION MUNICIPAL

OBSERVACIONES

BASE CARTOGRAFICA TOMADA DEL PLANO DIGITAL ORIGINAL QUE REPOSA EN EL SIG DEL DEPARTAMENTO ADMINISTRATIVO DE PLANEACION MUNICIPAL

ZONAS DE RIESGO POR DESLIZAMIENTO SEGUN PLANO 34 DEL ACUERDO 019 DE 2009

SUELO DE PROTECCION SEGUN DECRETO 094 DE 2010

BASE DE DATOS IGAC REGISTRO UNO AÑO 2014

DIGITALIZO

OFICINA S.I.G.

FECHA
DICIEMBRE 2014

ESCALA
1:2500

56

ALCALDÍA DE ARMENIA
Correspondencia Recibida
2014RE3
Ciudadano: LUCELLY MUÑOZ LENIS
Fecha: 2014-12-05 15:27:31
Dependencia:
Departamento Administrativo de Planeación
Anexos: 2 F: ...PILL. 0
Destinatario:
Jessica Lorena Arenas Gutierrez
Recibido por:
Ana Cecilia Lopez Barrera

12 34447

30

Armenia Quindío, Diciembre 05 de 2014

Señor (es)

SECRETARIA DE PLANEACION ARMENIA

La ciudad

Ref. Certificado original de alto riesgo

Cordial saludo.

Por medio de la presente me dirijo a ustedes para solicitarles amablemente el CERTIFICADO ORIGINAL DE ALTO RIESGO de la casa que tiene como domicilio Barrio Gibraltar Mzn 8 N°31 registrada a nombre de Lucelly Muñoz Lenis con cedula de ciudadanía N° 41.905.331 Armenia y Marco Fidel Campos con cedula de ciudadanía N° 7.534.226 Armenia según escritura pública.

Les agradezco la atención y los servicios prestados.

La anterior para conocimiento y fines que estimen convenientes.

ATENTAMENTE

Lucelly Muñoz Lenis

LUCELLY MUÑOZ LENIS

CC: 41905331 Armenia

3102057376
3104030025

Marco Fidel Campos

CC: 7.534.226 Armenia

DP – POT - 6514

Armenia, 24 de Noviembre de 2014

Señor
Giovanni Alzate López
Carrera 16 No.26-24 Bloque 7 Apartamento 401
Armenia, Q.

Ref: Su solicitud con radicado No. RE32292 de fecha 13 de Noviembre de 2014 / Derecho de Petición

Cordial saludo:

Teniendo en cuenta el asunto de Referencia y dando respuesta a su Derecho de Petición, este Departamento le informa lo siguiente:

Una vez revisada la base de datos de la Inspección de Control Urbano, el predio identificado con Ficha Catastral 01-03-1007-0006-000 y nomenclatura Manzana W Casa No.5 Barrio Villa Liliana, presenta proceso de Auto de Investigación No.044 de 2014, por Infracción Urbanística contemplada en la Ley 810 de 2003, clasificada como: "*Intervino u ocupo los parques públicos zonas verdes y demás bienes de uso público*" Y "Parcelen, urbanicen o construyan en terrenos aptos para estas actuaciones, sin licencia", el cual esta agotando los términos procesales para tomar una decisión de fallo, de acuerdo a la Ley.

Así mismo este Departamento mediante oficio DP-POT-6516 de fecha 24 de Noviembre de 2014, le informa a la Inspección de Control Urbano, que de acuerdo a la visita de de inspección ocular realizada por parte de funcionarios de esta Dependencia al predio ubicado en la Manzana W Casa 5 Etapa 7 Barrio Villa Liliana, se observa una vivienda de 2 pisos mas terraza en tercer piso con la ubicación de una escalera sobre espacio publico para acceder al segundo piso de la misma, las cuales interfieren con la libre circulación del peatón, realizando el registro fotográfico correspondiente.

	CONCEPTO DE RIESGO CON BASE EN EL SIG (SISTEMA DE INFORMACIÓN GEOGRAFICA) Departamentc Administrativo de Planeación Proceso 3.Planificación y Ordenamiento del Territorio	Código: R-DP-POT-SUB-012 Fecha: 22/04/2013 Versión 004 Página 1 de 1

DP-POT- CAR-873
Armenia, Diciembre 29 de 2014

Señora
Lucelly Muñoz Lenis
Armenia, Quindío.

Asunto: Concepto técnico sobre zonas de riesgo.

Conforme al acuerdo 019 de 2009, "Por medio del cual se adopta el Plan de Ordenamiento Territorial del Municipio de Armenia, para el periodo 2009-2023, Armenia ciudad de oportunidades para la vida", y el plano de riesgo por deslizamiento No 34, el siguiente predio identificado con la ficha catastral 01-01-0377-0036-000 presenta las siguientes características:

DESCRIPCIÓN	SI	NO	OBSERVACIONES
Se encuentra en zona urbana	X		
Se encuentra en zona rural		X	
Se encuentra en zona de riesgo cualitativo alto		X	
Se encuentra en zona de riesgo cualitativo moderado o riesgo alto mitigable		X	
Esta en suelo de protección ambiental		X	
Es un bien fiscal o público		X	

Nota: El predio identificado con la ficha catastral 01-01-0377-0036-000 ubicado en el barrio Gibraltar manzana 8 casa 31 de esta ciudad. No esta en zona de alto riesgo.

El presente concepto se expide en cumplimiento de lo establecido en el Decreto 2742 de julio 25 de 2008, y en la Resolución 966 del 17 de agosto de 2004 en especial los Artículos 32 y 34 del capítulo VII y la Ley 1188 de enero de 2008.

Subdirectora(e):

Claudia Milena Hincapie Alvarez
Proyectó:Jhon J.M.C.
Elaboró: Jhon J.M.C.
Reviso: Claudia.M.H.

Jenifer Nayibe Muñoz
cc. 1094899909

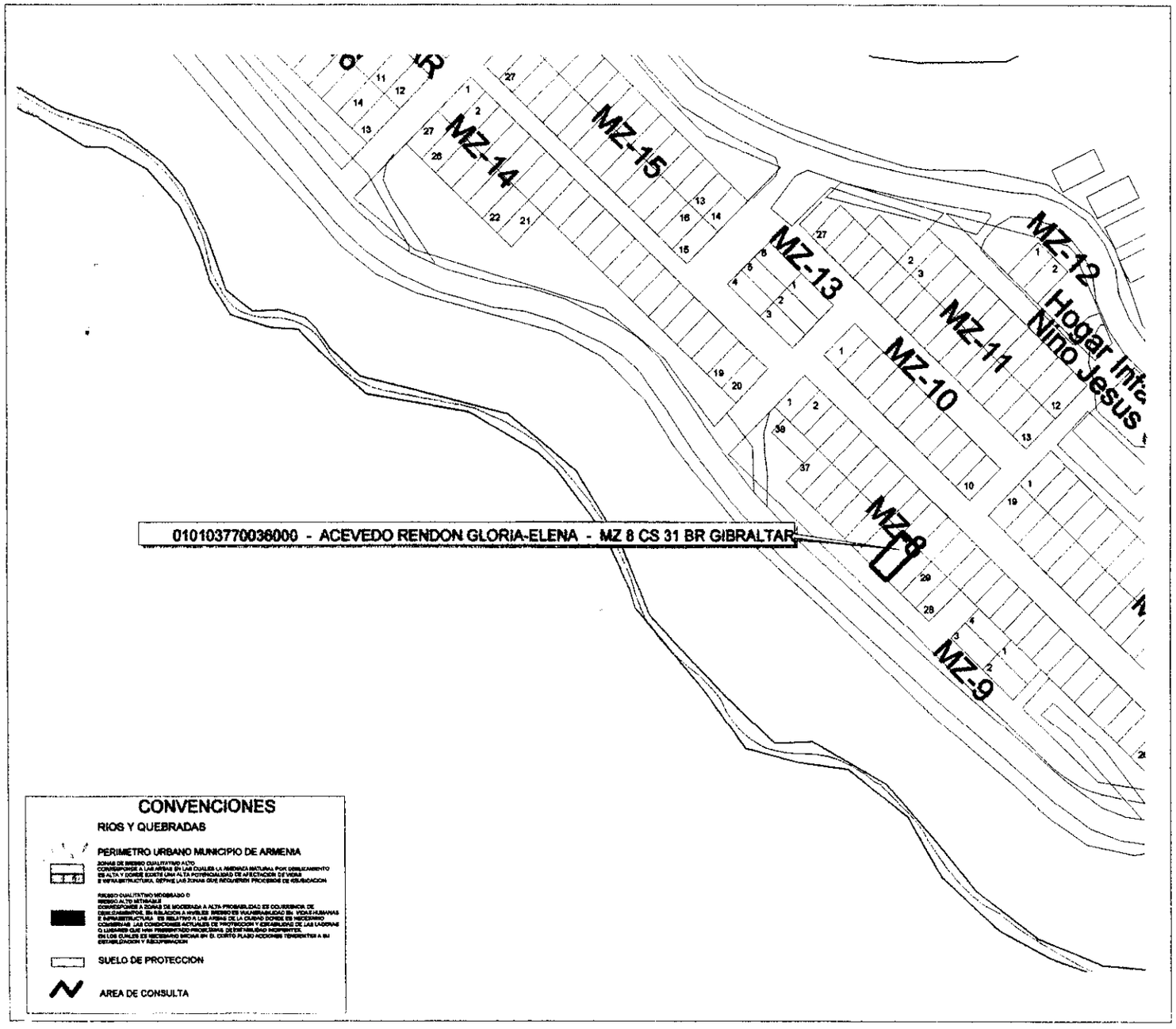

MUNICIPIO DE ARMENIA

LUZ PIEDAD VALENCIA FRANCO
Alcaldesa de Armenia

DEPARTAMENTO ADMINISTRATIVO
DE PLANEACION MUNICIPAL

CONTENIDO

LOCALIZACION DE UN PREDIO
EN EL SECTOR DEL BARRIO
GIBRALTAR

ELABORO

DEPARTAMENTO ADMINISTRATIVO
DE PLANEACION
SISTEMA DE INFORMACION GEOGRAFICO

Vo.Bo.

CAMILO CASADIEGO MILLAN

DIRECTOR
DEPARTAMENTO ADMINISTRATIVO
DE PLANEACION MUNICIPAL

OBSERVACIONES

BASE CARTOGRAFICA TOMADA DEL PLANO
DIGITAL ORIGINAL QUE REPOSA EN EL
SIG DEL DEPARTAMENTO ADMINISTRATIVO
DE PLANEACION MUNICIPAL

ZONAS DE RIESGO POR DESLIZAMIENTO
SEGUN PLANO 34 DEL ACUERDO 019 DE 2009

SUELO DE PROTECCION SEGUN
DECRETO 094 DE 2019

BASE DE DATOS IGAC REGISTRO UNO
AÑO 2014

DIGITALIZO

OFICINA S.I.G.

FECHA
DICIEMBRE 2014

ESCALA
1:2500

ALCALDÍA DE ARMENIA
Correspondencia Recibida
2014RE35739
Ciudadano: PATRICIA CRUZ BOBADILLA
Fecha: 2014-12-22 09:14:47
Dependencia: Departamento Administrativo de Planeación
Anexos: 0
Destinatario: Jessica Lorena Arenas Gutierrez
Recibido por: Ana Cecilia Lopez Barrera

Armenia, 22 de diciembre de 2014

Arquitecto:
CARLOS ALBERTO MENDOZA PARRA
Subdirector del Departamento Administrativo de Planeación Municipal
Centro Administrativo Municipal, CAM
Ciudad.

Referencia: Solicitud

Respetuosamente me permito solicitarle la expedición, a la mayor brevedad posible, de los siguientes certificados:

1. De nomenclatura
2. Alto riesgo

Del predio de mi propiedad ubicado en la ciudadela Puerto Espejo, Etapa II, Mza. 28 No. 14, exigidos por el Fondo Nacional del Ahorro.

Por la atención que la presente le merezca, le anticipo los más sinceros agradecimientos,

Atentamente,
Patricia Cruz B
PATRICIA CRUZ BOBADILLA
CC. No. 24.574.199 de Calarcá
Dirección: Puerto Espejo, Etapa II, Mza. 28 No. 14
Teléfono 7484332

	CONCEPTO DE RIESGO CON BASE EN EL SIG (SISTEMA DE INFORMACIÓN GEOGRAFICA) Departamento Administrativo de Planeación Proceso 3.Planificación y Ordenamiento del Territorio	Código: R-DP-POT-SUB-012 Fecha: 22/04/2013 Versión 004 Página 1 de 1

DP-POT- CAR-874
Armenia, Diciembre 30 de 2014

Señora
Patricia Cruz Bobadilla
Armenia, Quindío.

Asunto: Concepto técnico sobre zonas de riesgo.

Conforme al acuerdo 019 de 2009, "Por medio del cual se adopta el Plan de Ordenamiento Territorial del Municipio de Armenia, para el periodo 2009-2023, Armenia ciudad de oportunidades para la vida", y el plano de riesgo por deslizamiento No 34, el siguiente predio identificado con la ficha catastral 01-01-0998-0031-000 presenta las siguientes características:

DESCRIPCIÓN	SI	NO	OBSERVACIONES
Se encuentra en zona urbana	X		
Se encuentra en zona rural		X	
Se encuentra en zona de riesgo cualitativo alto		X	
Se encuentra en zona de riesgo cualitativo moderado o riesgo alto mitigable		X	
Esta en suelo de protección ambiental		X	
Es un bien fiscal o público		X	

Nota: El predio identificado con la ficha catastral 01-01-0998-0031-000 ubicado en la Ciudadela Puerto Espejo manzana 28 casa 14 etapa II esta ciudad. No esta en zona de alto riesgo.

El presente concepto se expide en cumplimiento de lo establecido en el Decreto 2742 de julio 25 de 2008, y en la Resolución 966 del 17 de agosto de 2004 en especial los Artículos 32 y 34 del capítulo VII y la Ley 1183 de enero de 2008.

Subdirectora(e):

Claudia Milena Hincapie Alvarez
Proyectó:Jhon J.M.C.
Elaboró: Jhon J.M.C.
Reviso: Claudia.M.H.

Patricia Cruz
cc 24.574199

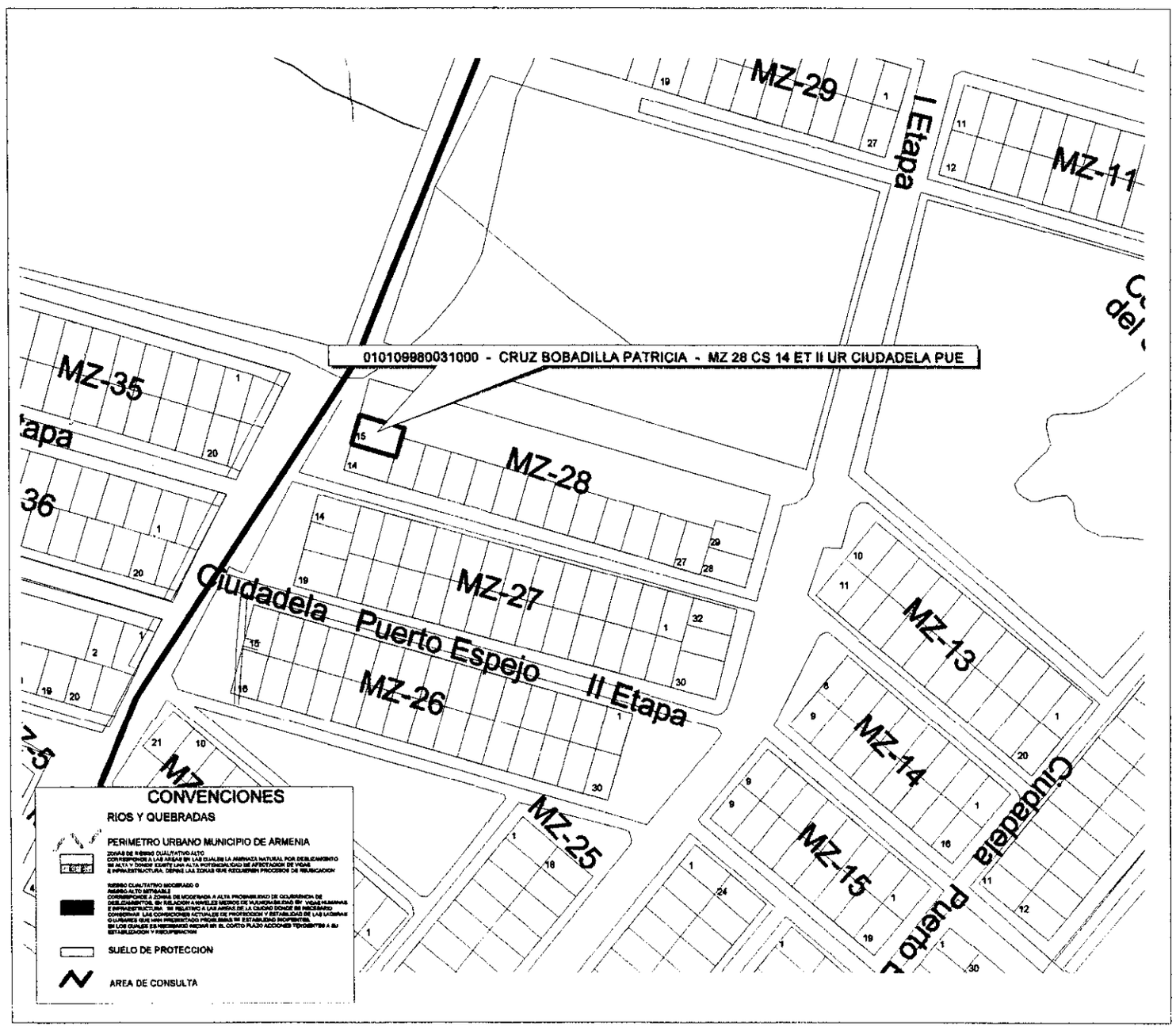

MUNICIPIO DE ARMENIA

LUZ PIEDAD VALENCIA FRANCO
Alcaldesa de Armenia

DEPARTAMENTO ADMINISTRATIVO
DE PLANEACION MUNICIPAL

CONTENIDO
LOCALIZACION DE UN PREDIO
EN EL SECTOR DEL BARRIO
PUERTO ESPEJO

ELABORO
DEPARTAMENTO ADMINISTRATIVO
DE PLANEACION
SISTEMA DE INFORMACION GEOGRAFICO

Vo.Bo.

CAMILO CASADIEGO MILLAN

DIRECTOR
DEPARTAMENTO ADMINISTRATIVO
DE PLANEACION MUNICIPAL

OBSERVACIONES

BASE CARTOGRAFICA TOMADA DEL PLANO
DIGITAL ORIGINAL QUE REPOSA EN EL
SIG DEL DEPARTAMENTO ADMINISTRATIVO
DE PLANEACION MUNICIPAL

ZONAS DE RIESGO POR DESLIZAMIENTO
SEGUN PLANO 34 DEL ACUERDO 019 DE 2009

SUELO DE PROTECCION SEGUN
DECRETO 094 DE 2010

BASE DE DATOS IGAC REGISTRO UNO
AÑO 2014

DIGITALIZO
OFICINA S.I.G.

FECHA
DICIEMBRE 2014

ESCALA
1:1250

MUNICIPIO DE ARMENIA

Secretaría de Educación Municipal

SE-PSE-PE-066

Armenia, diciembre 30 de 2014

OFICINA DE PLANEACIÓN MUNICIPAL
FECHA 30 DIC 2014
HORA 10:34
RECIBIDO Jessica.
8004.

Doctor
Camilo Casadiego Millán
Director
Departamento Administrativo de Planeación
Armenia.

Cordial saludo.

De manera atenta, me permito solicitarle los certificados de uso del suelo y que no se encuentran en zona de alto riesgo, según el Plan de Ordenamiento Territorial, de las Instituciones Educativas Ciudad Dorada, Rufino José Cuervo Sur, Simón Rodríguez, Las Colinas, Antonia Santos y del lote A de la Ciudadela Puerto Espejo, identificado con la Matrícula Inmobiliario No.280-99224 y con la Ficha Catastral No.01-01-0875-0001-000.

Estos documentos son requisito para presentar los proyectos de Ley 21/82 (infraestructura educativa), que se radicarán en el Ministerio de Educación Nacional el 08 de enero de 2015.

Atentamente,

Mario Alberto Alvarez Marín
Coordinador Planeamiento Educativo

Proyectó y revisó Mario A.
Elaboró: Lina O.

Centro Administrativo Municipal CAM, piso 4 Tel – (6)7417100 Ext. 406, 129 CP.630004

Correo Electrónico: educacion@armenia.gov.co

	CONCEPTO DE RIESGO CON BASE EN EL SIG (SISTEMA DE INFORMACIÓN GEOGRAFICA) Departamento Administrativo de Planeación Proceso 3.Planificación y Ordenamiento del Territorio	Código: R-DP-POT-SUB-012 Fecha: 22/04/2013 Versión 004 Página 1 de 1

DP-POT- CAR-875
Armenia, Diciembre 30 de 2014

Doctor
Alvaro Arias Velasquez
Secretario de Educación Municipal
Alcaldía de Armenia
Armenia, Quindío.

Asunto: Concepto técnico sobre zonas de riesgo.

Conforme al acuerdo 019 de 2009, "Por medio del cual se adopta el Plan de Ordenamiento Territorial del Municipio de Armenia, para el periodo 2009-2023, Armenia ciudad de oportunidades para la vida", y el plano de riesgo por deslizamiento No 34, el siguiente predio identificado con la ficha catastral 01-03-0552-0003-000 presenta las siguientes características:

ESCRIPCIÓN	SI	NO	OBSERVACIONES
Se encuentra en zona urbana	X		
Se encuentra en zona rural		X	
Se encuentra en zona de riesgo cualitativo alto		X	
Se encuentra en zona de riesgo cualitativo moderado o riesgo alto mitigable		X	
Esta en suelo de protección ambiental		X	
Es un bien fiscal o público	X		

Nota: El predio identificado con la ficha catastral 01-03-0552-0003-000, Zona escolar urbanización Ciudad Dorada de esta ciudad. No esta en zona de alto riesgo.

El presente concepto se expide en cumplimiento de lo establecido en el Decreto 2742 de julio 25 de 2008, y en la Resolución 966 del 17 de agosto de 2004 en especial los Artículos 32 y 34 del capítulo VII y la Ley 1183 de enero de 2008.

Subdirectora(e):

Claudia Milena Hincapie Alvarez
Proyectó:Jhon J.M.C.
Elaboró: Jhon J.M.C.
Reviso: Claudia.M.H.

30/12/14
5:30 pm

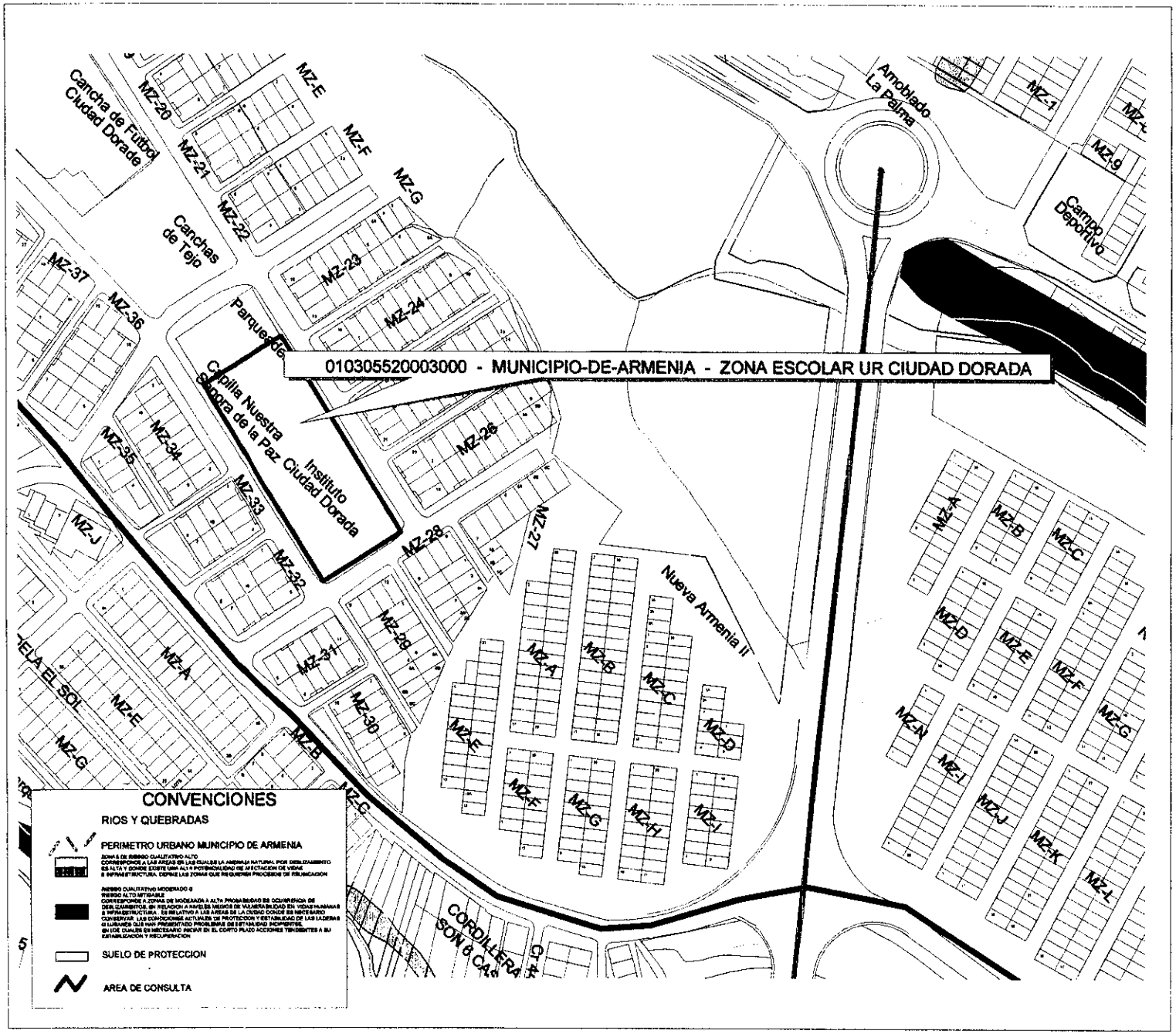

MUNICIPIO DE ARMENIA

LUZ PIEDAD VALENCIA FRANCO
Alcaldesa de Armenia

DEPARTAMENTO ADMINISTRATIVO
DE PLANEACION MUNICIPAL

CONTENIDO

LOCALIZACION DE UN PREDIO
EN EL SECTOR DEL BARRIO
CIUDAD DORADA

ELABORO

DEPARTAMENTO ADMINISTRATIVO
DE PLANEACION
SISTEMA DE INFORMACION GEOGRAFICO

Vo.Bo.

CAMILO CASADIEGO MILLAN

DIRECTOR
DEPARTAMENTO ADMINISTRATIVO
DE PLANEACION MUNICIPAL

OBSERVACIONES

BASE CARTOGRAFICA TOMADA DEL PLANO DIGITAL ORIGINAL QUE REPOSA EN EL SIG DEL DEPARTAMENTO ADMINISTRATIVO DE PLANEACION MUNICIPAL

ZONAS DE RIESGO POR DESLIZAMIENTO SEGUN PLANO 34 DEL ACUERDO 019 DE 2009

SUELO DE PROTECCION SEGUN DECRETO 094 DE 2010

BASE DE DATOS IGAC REGISTRO UNO AÑO 2014

DIGITALIZO

OFICINA S.I.G.

FECHA

DICIEMBRE 2014

ESCALA

1:2500

	CONCEPTO DE RIESGO CON BASE EN EL SIG (SISTEMA DE INFORMACIÓN GEOGRAFICA) Departamento Administrativo de Planeación Proceso 3.Planificación y Ordenamiento del Territorio	Código: R-DP-POT-SUB-012 Fecha: 22/04/2013 Versión 004 Página 1 de 1

DP-POT- CAR-876
Armenia, Diciembre 30 de 2014

Doctor
Alvaro Arias Velasquez
Secretario de Educación Municipal
Alcaldía de Armenia
Armenia, Quindío.

Asunto: Concepto técnico sobre zonas de riesgo.

Conforme al acuerdo 019 de 2009, "Por medio del cual se adopta el Plan de Ordenamiento Territorial del Municipio de Armenia, para el periodo 2009-2023, Armenia ciudad de oportunidades para la vida", y el plano de riesgo por deslizamiento No 34, el siguiente predio identificado con la ficha catastral 01-01-0017-0002-000 presenta las siguientes características:

ESCRIPCIÓN	SI	NO	OBSERVACIONES
Se encuentra en zona urbana	X		
Se encuentra en zona rural		X	
Se encuentra en zona de riesgo cualitativo alto		X	
Se encuentra en zona de riesgo cualitativo moderado o riesgo alto mitigable		X	
Esta en suelo de protección ambiental		X	
Es un bien fiscal o público	X		

Nota: El predio identificado con la ficha catastral 01-01-0017-0002-000, Calle 48 Colegio Rufino José Cuervo Sur de esta ciudad. No esta en zona de alto riesgo.

El presente concepto se expide en cumplimiento de lo establecido en el Decreto 2742 de julio 25 de 2008, y en la Resolución 966 del 17 de agosto de 2004 en especial los Artículos 32 y 34 del capítulo VII y la Ley 1183 de enero de 2008.

Subdirectora(e):

Claudia Milena Hincapie Alvarez
Proyectó: Jhon J.M.C.
Elaboró: Jhon J.M.C.
Reviso: Claudia.M.H.

Firmado 30/12/14 5:30

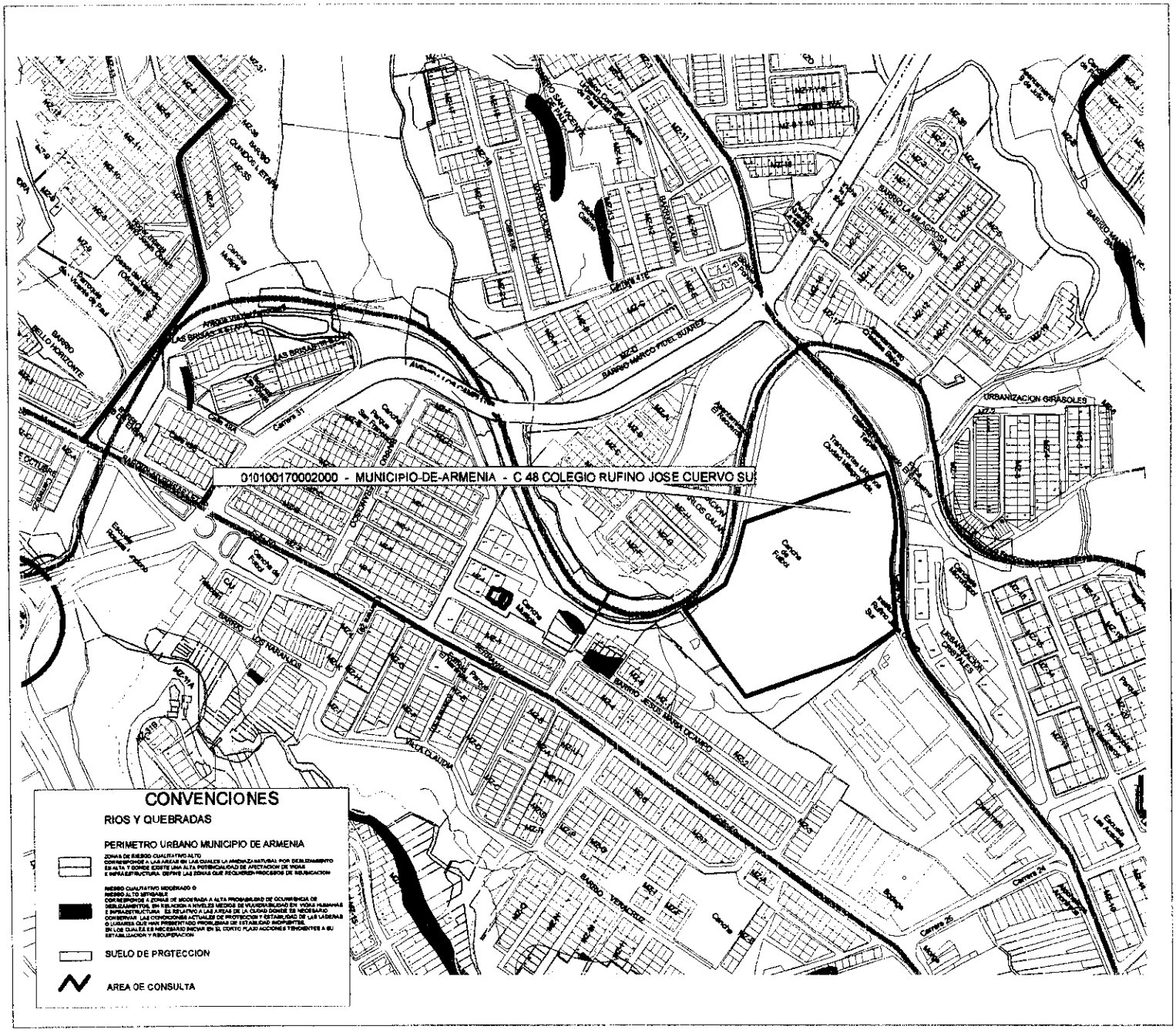

MUNICIPIO DE ARMENIA

LUZ PIEDAD VALENCIA FRANCO
Alcaldesa de Armenia

DEPARTAMENTO ADMINISTRATIVO
DE PLANEACION MUNICIPAL

CONTENIDO
LOCALIZACION DE UN PREDIO EN EL SECTOR DEL COLEGIO RUFINO SUR

ELABORO
DEPARTAMENTO ADMINISTRATIVO
DE PLANEACION
SISTEMA DE INFORMACION GEOGRAFICO

Vo.Bo.

CAMILO CASADIEGO MILLAN

DIRECTOR
DEPARTAMENTO ADMINISTRATIVO
DE PLANEACION MUNICIPAL

OBSERVACIONES

BASE CARTOGRAFICA TOMADA DEL PLANO DIGITAL ORIGINAL QUE REPOSA EN EL SIG DEL DEPARTAMENTO ADMINISTRATIVO DE PLANEACION MUNICIPAL

ZONAS DE RIESGO POR DESLIZAMIENTO SEGUN PLANO 34 DEL ACUERDO 019 DE 2009

SUELO DE PROTECCION SEGUN DECRETO 094 DE 2010

BASE DE DATOS IGAC REGISTRO UNO AÑO 2014

DIGITALIZO
OFICINA S.I.G.

FECHA
DICIEMBRE 2014

ESCALA
1:5000

	CONCEPTO DE RIESGO CON BASE EN EL SIG (SISTEMA DE INFORMACIÓN GEOGRAFICA) Departamento Administrativo de Planeación Proceso 3.Planificación y Ordenamiento del Territorio	Código: R-DP-POT-SUB-012 Fecha: 22/04/2013 Versión 004 Página 1 de 1

DP-POT- CAR-877
Armenia, Diciembre 30 de 2014

Doctor
Alvaro Arias Velasquez
Secretario de Educación Municipal
Alcaldía de Armenia
Armenia, Quindío.

Asunto: Concepto técnico sobre zonas de riesgo.

Conforme al acuerdo 019 de 2009, "Por medio del cual se adopta el Plan de Ordenamiento Territorial del Municipio de Armenia, para el periodo 2009-2023, Armenia ciudad de oportunidades para la vida", y el plano de riesgo por deslizamiento No 34, el siguiente predio identificado con la ficha catastral 01-01-0526-0008-000 presenta las siguientes características:

DESCRIPCIÓN	SI	NO	OBSERVACIONES
Se encuentra en zona urbana	X		
Se encuentra en zona rural		X	
Se encuentra en zona de riesgo cualitativo alto		X	
Se encuentra en zona de riesgo cualitativo moderado o riesgo alto mitigable		X	
Esta en suelo de protección ambiental		X	
Es un bien fiscal o público	X		

Nota: El predio identificado con la ficha catastral 01-01-0526-0008-000, Lote 1 etapa I urbanización Ciudadela Simón Bolívar de esta ciudad. No esta en zona de alto riesgo.

El presente concepto se expide en cumplimiento de lo establecido en el Decreto 2742 de julio 25 de 2008, y en la Resolución 966 del 17 de agosto de 2004 en especial los Artículos 32 y 34 del capítulo VII y la Ley 1193 de enero de 2008.

Subdirectora(e):

Claudia Milena Hincapie Alvarez
Proyectó: Jhon J.M.C.
Elaboró: Jhon J.M.C.
Reviso: Claudia.M.H.

fincal 30/12/14 5:30

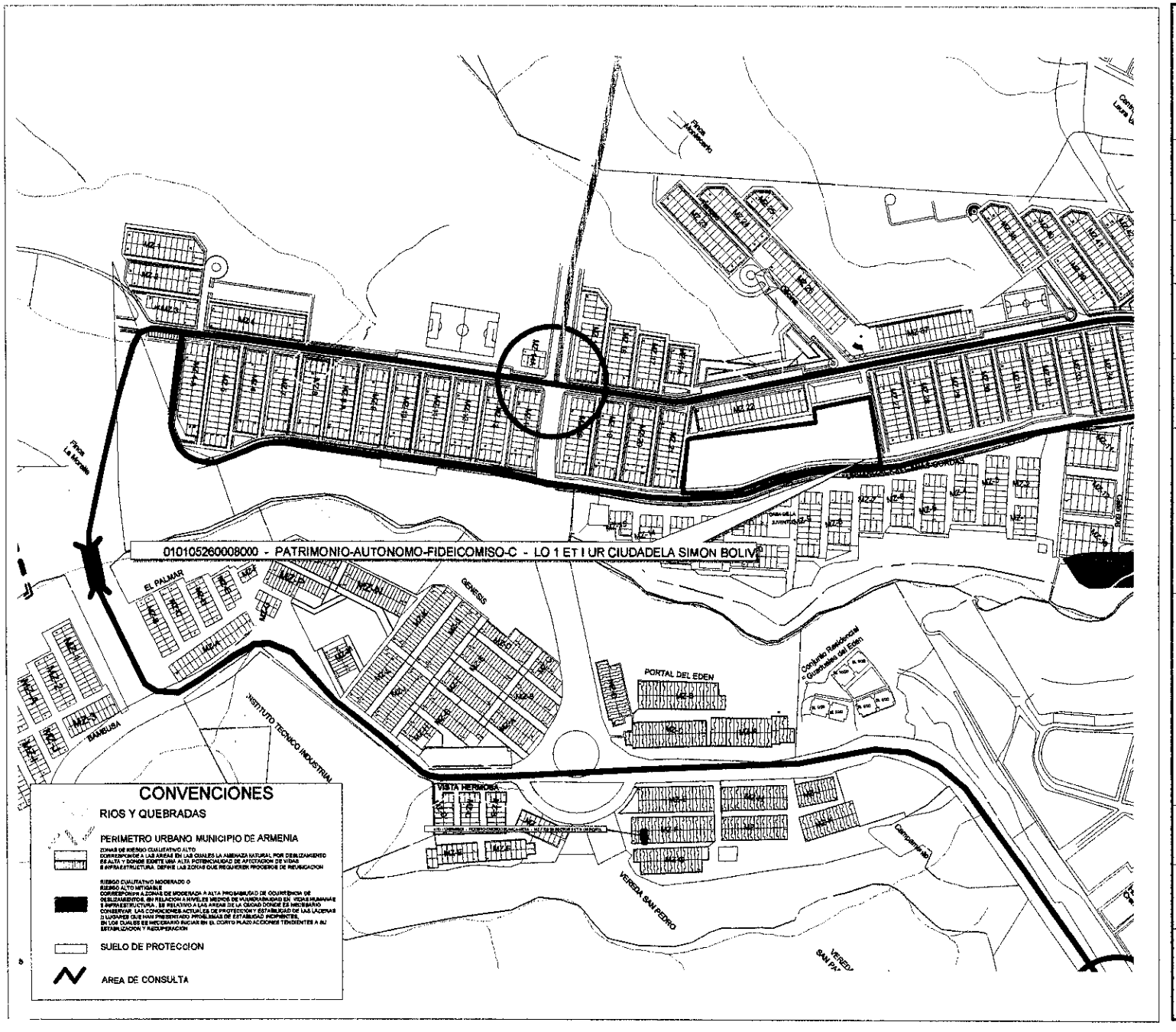

MUNICIPIO DE ARMENIA

LUZ PIEDAD VALENCIA FRANCO
Alcaldesa de Armenia

DEPARTAMENTO ADMINISTRATIVO
DE PLANEACION MUNICIPAL

CONTENIDO
LOCALIZACION DE UN PREDIO
EN EL SECTOR DEL COLEGIO
SIMON RODRIGUEZ

ELABORO
DEPARTAMENTO ADMINISTRATIVO
DE PLANEACION
SISTEMA DE INFORMACION GEOGRAFICO

Vo.Bo.

CAMILO CASADIEGO MILLAN

DIRECTOR
DEPARTAMENTO ADMINISTRATIVO
DE PLANEACION MUNICIPAL

OBSERVACIONES

BASE CARTOGRAFICA TOMADA DEL PLANO DIGITAL ORIGINAL QUE REPOSA EN EL SIG DEL DEPARTAMENTO ADMINISTRATIVO DE PLANEACION MUNICIPAL

ZONAS DE RIESGO POR DESLIZAMIENTO SEGUN PLANO 34 DEL ACUERDO 019 DE 2009

SUELO DE PROTECCION SEGUN DECRETO 094 DE 2010

BASE DE DATOS IGAC REGISTRO UNO AÑO 2014

DIGITALIZO
OFICINA S.I.G.

FECHA
DICIEMBRE 2014

ESCALA
1:5000

	CONCEPTO DE RIESGO CON BASE EN EL SIG (SISTEMA DE INFORMACIÓN GEOGRAFICA) Departamento Administrativo de Planeación Proceso 3.Planificación y Ordenamiento del Territorio	Código: R-DP-POT-SUB-012 Fecha: 22/04/2013 Versión 004 Página 1 de 1

DP-POT- CAR-878
Armenia, Diciembre 30 de 2014

Doctor
Alvaro Arias Velasquez
Secretario de Educación Municipal
Alcaldía de Armenia
Armenia, Quindío.

Asunto: Concepto técnico sobre zonas de riesgo.

Conforme al acuerdo 019 de 2009, "Por medio del cual se adopta el Plan de Ordenamiento Territorial del Municipio de Armenia, para el periodo 2009-2023, Armenia ciudad de oportunidades para la vida", y el plano de riesgo por deslizamiento No 34, el siguiente predio identificado con la ficha catastral 01-03-1401-0001-000 presenta las siguientes características:

DESCRIPCIÓN	SI	NO	OBSERVACIONES
Se encuentra en zona urbana	X		
Se encuentra en zona rural		X	
Se encuentra en zona de riesgo cualitativo alto		X	
Se encuentra en zona de riesgo cualitativo moderado o riesgo alto mitigable		X	
Esta en suelo de protección ambiental		X	
Es un bien fiscal o público	X		

Nota: El predio identificado con la ficha catastral 01-03-1401-0001-000, Escuela las Colinas de esta ciudad. No esta en zona de alto riesgo.

El presente concepto se expide en cumplimiento de lo establecido en el Decreto 2742 de julio 25 de 2008, y en la Resolución 966 del 17 de agosto de 2004 en especial los Artículos 32 y 34 del capítulo VII y la Ley 1188 de enero de 2008.

Subdirectora(e):

Claudia Milena Hincapie Alvarez
Proyectó: Jhon J.M.C.
Elaboró: Jhon J.M.C.
Revisó: Claudia.M.H.

Firmado 30/12/14 5:30

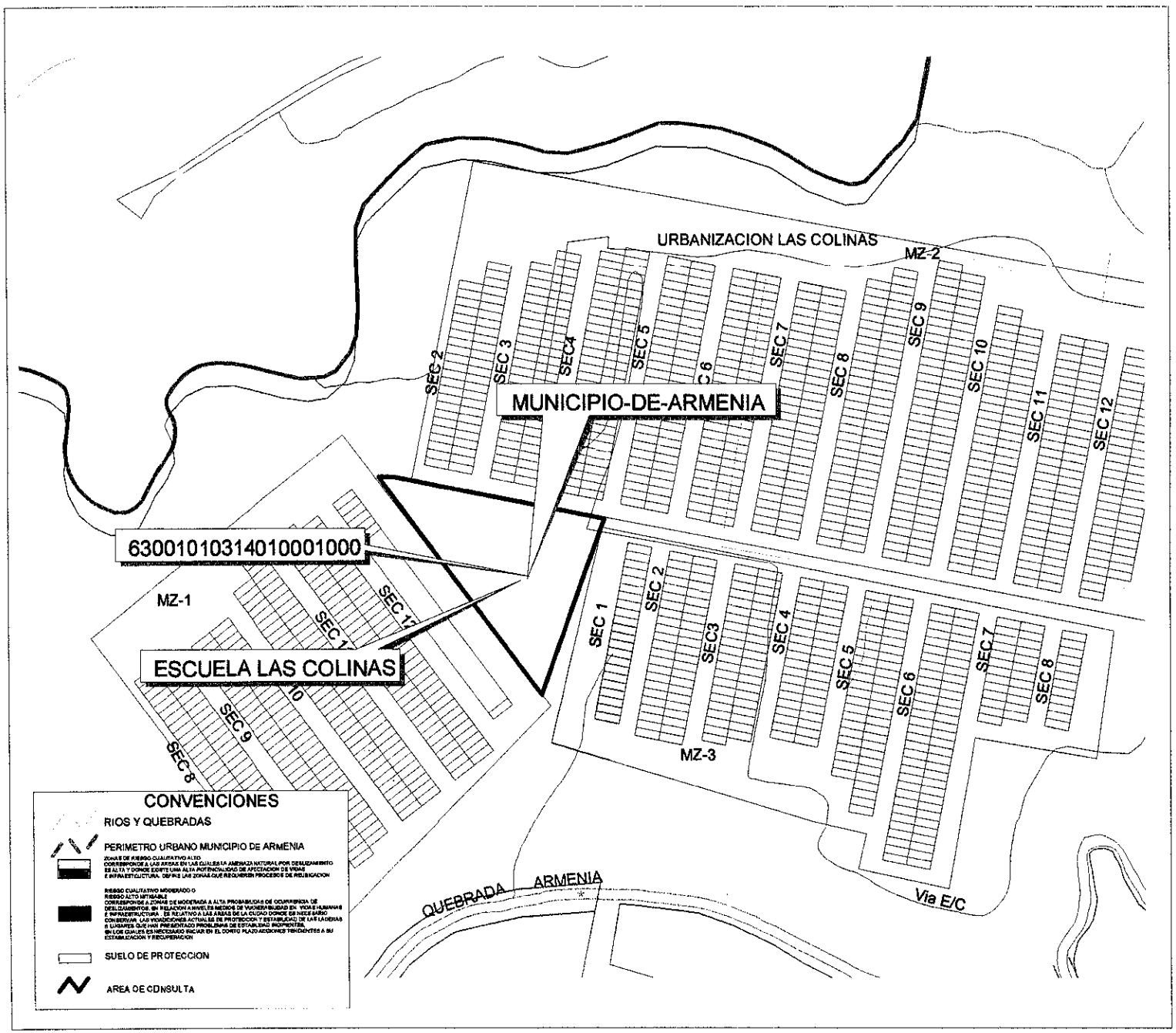

MUNICIPIO DE ARMENIA

LUZ PIEDAD VALENCIA FRANCO
Alcaldesa da Armenia

DEPARTAMENTO ADMINISTRATIVO
DE PLANEACION MUNICIPAL

CONTENIDO
LOCALIZACION DE UN PREDIO EN EL SECTOR DEL COLEGIO LAS COLINAS

ELABORO
DEPARTAMENTO ADMINISTRATIVO
DE PLANEACION
SISTEMA DE INFORMACION GEOGRAFICO

Vo.Bo.

CAMILO CASAOIEGO MILLAN

DIRECTOR
DEPARTAMENTO ADMINISTRATIVO
DE PLANEACION MUNICIPAL

OBSERVACIONES

BASE CARTOGRAFICA TOMADA DEL PLANO DIGITAL ORIDINAL QUE REPOSA EN EL SIG DEL DEPARTAMENTO ADMINISTRATIVO DE PLANEACION MUNICIPAL

ZONAS DE RIESGO POR DESLIZAMENTO SEGUN PLANO 34 DEL ACUERDO 019 DE 2009

SUELO DE PROTECCION SEGUN DECRETO 094 DE 2010

BASE DE DATOS IGAC REGISTRO UNO AÑO 2014

DIGITALIZO
OFICINA S.I.G.

FECHA
DICIEMBRE 2014

ESCALA
1:2500

DP-POT- CAR-879
Armenia, Diciembre 30 de 2014

Doctor
Alvaro Arias Velasquez
Secretario de Educación Municipal
Alcaldía de Armenia
Armenia, Quindío.

Asunto: Concepto técnico sobre zonas de riesgo.

Conforme al acuerdo 019 de 2009, "Por medio del cual se adopta el Plan de Ordenamiento Territorial del Municipio de Armenia, para el periodo 2009-2023, Armenia ciudad de oportunidades para la vida", y el plano de riesgo por deslizamiento No 34, el siguiente predio identificado con la ficha catastral 01-03-0109-0001-000 presenta las siguientes características:

DESCRIPCIÓN	SI	NO	OBSERVACIONES
Se encuentra en zona urbana	X		
Se encuentra en zona rural		X	
Se encuentra en zona de riesgo cualitativo alto		X	
Se encuentra en zona de riesgo cualitativo moderado o riesgo alto mitigable		X	
Esta en suelo de protección ambiental		X	
Es un bien fiscal o público	X		

Nota: El predio identificado con la ficha catastral 01-03-0109-0001-000, Colegio Rufino Centro Calle 21 No 24-18 barrio Berlin de esta ciudad. No esta en zona de alto riesgo.

El presente concepto se expide en cumplimiento de lo establecido en el Decreto 2742 de julio 25 de 2008 y en la Resolución 966 del 17 de agosto de 2004 en especial los Artículos 32 y 34 del capítulo VII y la Ley 1183 de enero de 2008.

Subdirectora(e):

Claudia Milena Hincapie Alvarez
Proyectó:Jhon J.M.C.
Elaboró: Jhon J.M.C.
Reviso: Claudia.M.H.

30/12/14
5:30

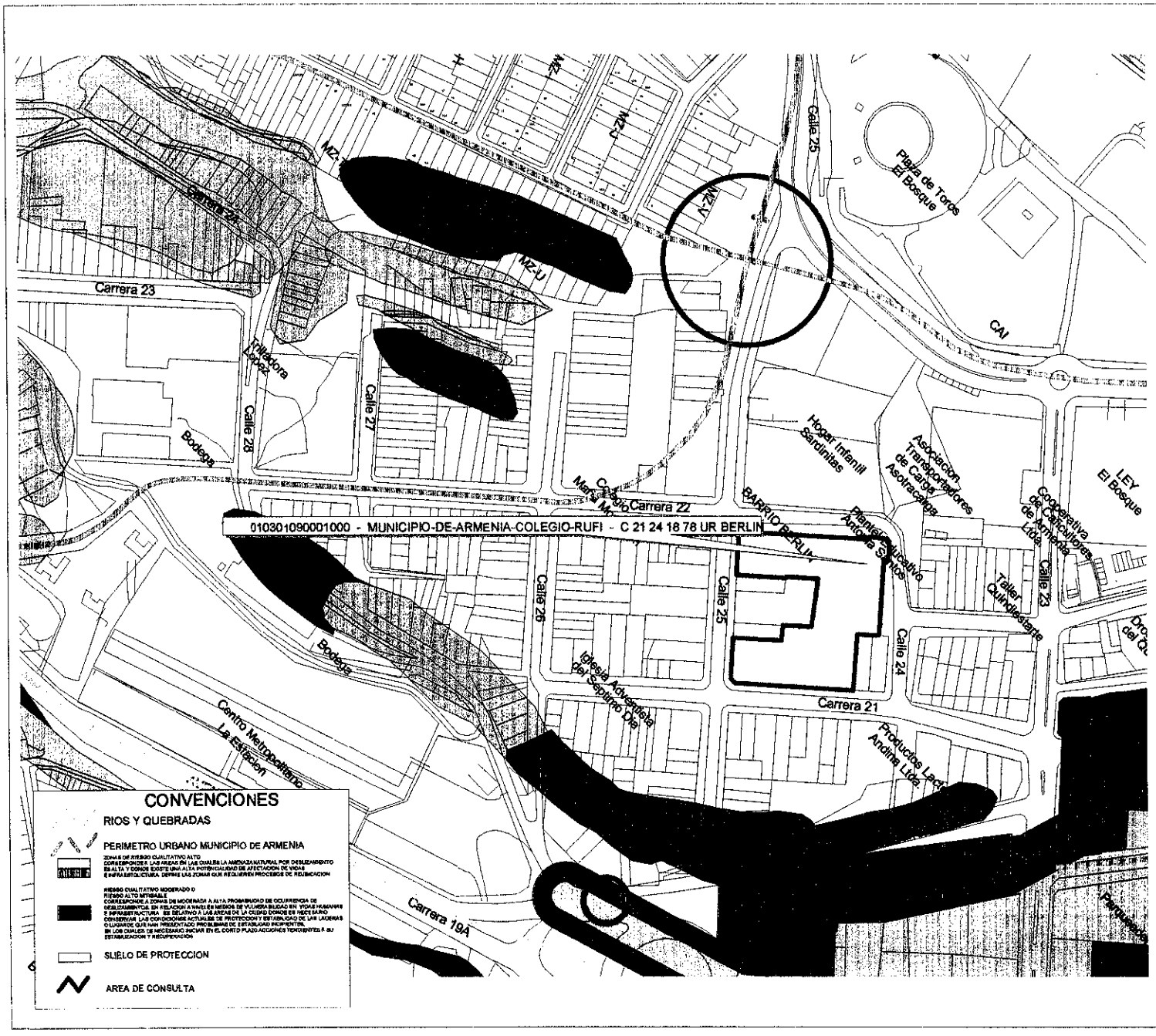

MUNICIPIO DE ARMENIA

LUZ PIEDAD VALENCIA FRANCO
Alcaldesa de Armenia

DEPARTAMENTO ADMINISTRATIVO
DE PLANEACION MUNICIPAL

CONTENIDO

LOCALIZACION DE UN PREDIO
EN EL SECTOR DEL COLEGIO
ANTONIA SANTOS

ELABORO

DEPARTAMENTO ADMINISTRATIVO
DE PLANEACION
SISTEMA DE INFORMACION GEOGRAFICO

Vo.Bo.

CAMILO CASADIEGO MILLAN

DIRECTOR
DEPARTAMENTO ADMINISTRATIVO
DE PLANEACION MUNICIPAL

OBSERVACIONES

BASE CARTOGRAFICA TOMADA DEL PLANO DIGITAL ORIGINAL QUE REPOSA EN EL SIG DEL DEPARTAMENTO ADMINISTRATIVO DE PLANEACION MUNICIPAL

ZONAS DE RIESGO POR DESLIZAMIENTO SEGUN PLANO 34 DEL ACUERDO 019 DE 2009

SUELO DE PROTECCION SEGUN DECRETO 094 DE 2010

BASE DE DATOS IDAC REGISTRO UNO AÑO 2014

DIGITALIZO

OFICINA S.I.G.

FECHA
DICIEMBRE 2014

ESCALA
1:3000

	CONCEPTO DE RIESGO CON BASE EN EL SIG (SISTEMA DE INFORMACIÓN GEOGRAFICA) Departamento Administrativo de Planeación Proceso 3.Planificación y Ordenamiento del Territorio	Código: R-DP-POT-SUB-012 Fecha: 22/04/2013 Versión 004 Página 1 de 1

DP-POT- CAR-880
Armenia, Diciembre 30 de 2014

Doctor
Alvaro Arias Velasquez
Secretario de Educación Municipal
Alcaldía de Armenia
Armenia, Quindío.

Asunto: Concepto técnico sobre zonas de riesgo.

Conforme al acuerdo 019 de 2009, "Por medio del cual se adopta el Plan de Ordenamiento Territorial del Municipio de Armenia, para el periodo 2009-2023, Armenia ciudad de oportunidades para la vida", y el plano de riesgo por deslizamiento No 34, el siguiente predio identificado con la ficha catastral 01-01-0875-0001-000 presenta las siguientes características:

DESCRIPCIÓN	SI	NO	OBSERVACIONES
Se encuentra en zona urbana	X		
Se encuentra en zona rural		X	
Se encuentra en zona de riesgo cualitativo alto		X	
Se encuentra en zona de riesgo cualitativo moderado o riesgo alto mitigable		X	
Esta en suelo de protección ambiental		X	
Es un bien fiscal o público	X		

Nota: El predio identificado con la ficha catastral 01-01-0875-0001-000, parte lote A etapa II urbanización Ciudadela Puerto Espejo de esta ciudad. No esta en zona de alto riesgo.

El presente concepto se expide en cumplimiento de lo establecido en el Decreto 2742 de julio 25 de 2008, y en la Resolución 966 del 17 de agosto de 2004 en especial los Artículos 32 y 34 del capítulo VII y la Ley 1183 de enero de 2008.

Subdirectora(e):

Claudia Milena Hincapie Alvarez
Proyectó:Jhon J.M.C.
Elaboró: Jhon J.M.C.
Reviso: Claudia.M.H.

30/12/14
5:30

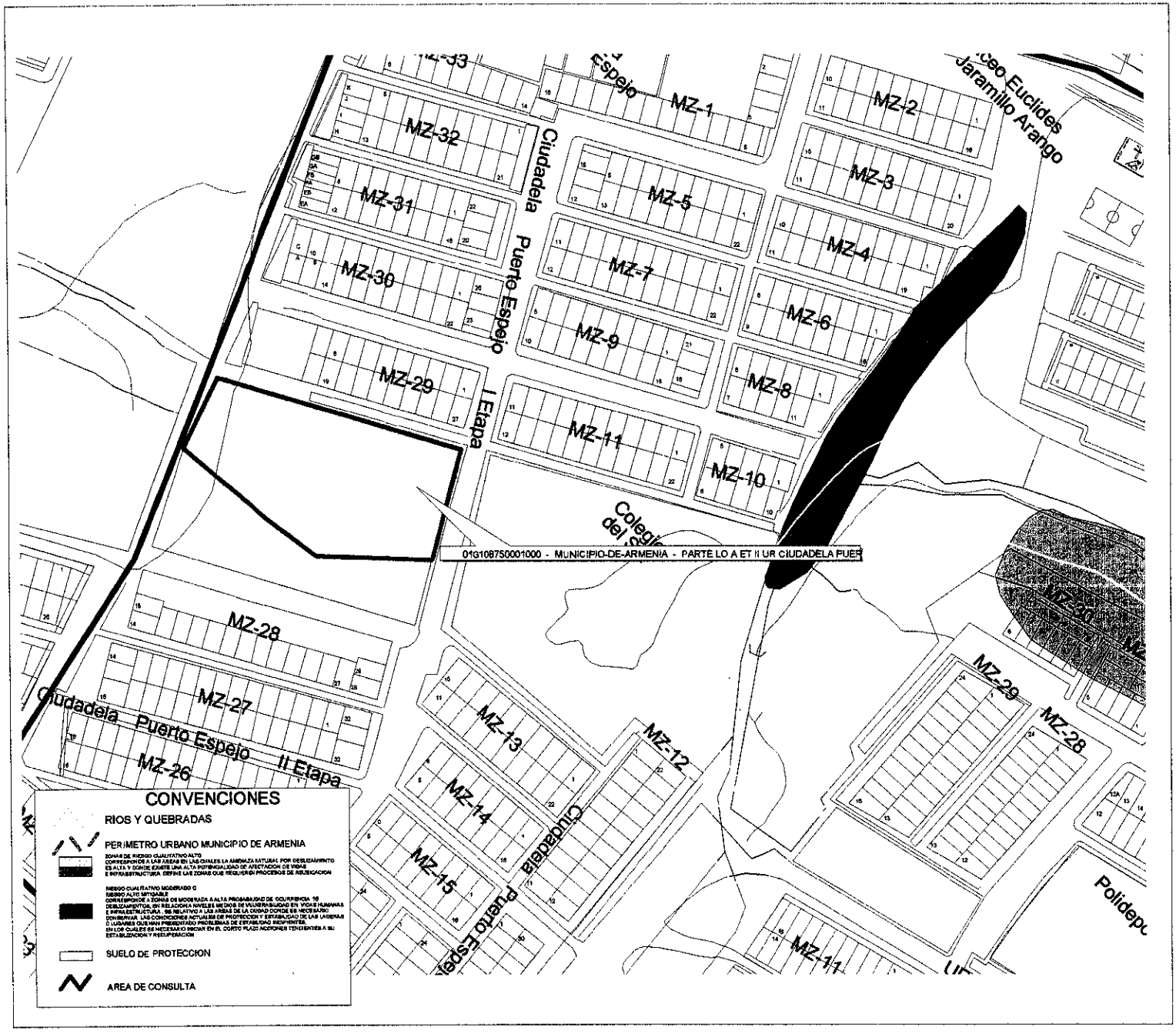

MUNICIPIO DE ARMENIA

LUZ PIEDAD VALENCIA FRANCO
Alcaldesa de Armenia

DEPARTAMENTO ADMINISTRATIVO
DE PLANEACION MUNICIPAL

CONTENIDO
LOCALIZACION DE UN PREDIO
EN EL SECTOR DEL BARRIO
PUERTO ESPEJO

ELABORO
DEPARTAMENTO ADMINISTRATIVO
DE PLANEACION
SISTEMA DE INFORMACION GEOGRAFICO

Vo.Bo.

CAMILO CASADIEGO MILLAN

DIRECTOR
DEPARTAMENTO ADMINISTRATIVO
DE PLANEACION MUNICIPAL

OBSERVACIONES

BASE CARTOGRAFICA TOMADA DEL PLANO
DIGITAL ORIGINAL QUE REPOSA EN EL
SIG DEL DEPARTAMENTO ADMINISTRATIVO
DE PLANEACION MUNICIPAL

ZONAS DE RIESGO POR DESLIZAMIENTO
SEGUN PLANO 34 DEL ACUERDO 019 DE 2009

SUELO DE PROTECCION SEGUN
DECRETO 094 DE 2010

BASE DE DATOS IGAC REGISTRO UNO
AÑO 2014

DIGITALIZO
OFICINA S.I.G.

FECHA
DICIEMBRE 2014

ESCALA
1:2000

11 67

MUNICIPIO DE ARMENIA	ATENCIÓN DE PETICIONES, QUEJAS, RECLAMOS Y SUGERENCIAS (PQRS) Departamento Administrativo de Fortalecimiento Institucional Proceso Servicio al Cliente	Código: R-DF-PSC-002 Fecha: 13/11/2012 Versión: 002 Página 1 de 1

DÍA	MES	AÑO	NÚMERO DE RADICACIÓN
22	12	2014	

DATOS GENERALES DEL USUARIO (Diligenciar por el ciudadano)

Petición		Queja		Reclamo		Sugerencia	

NOMBRE DEL USUARIO	CÉDULA
Jorge Eliecer Barragan López	7537065 Armenia
CORREO ELECTRÓNICO	TELÉFONO
	312 710 88 07

DESCRIPCIÓN DE LA QUEJA, RECLAMO O SUGERENCIA (Diligenciar por el ciudadano)

Yo Jorge Eliecer Barragan. López solicito. al arquitecto. Carlos Alberto Mendosa Parra, certificado de Alto Riesgo del predio ubicado. en el barrio Arco Iris. Manz G lote 6

Atte. Jorge Eliecer Barragan López

TRÁMITE DE LA QUEJA, RECLAMO O SUGERENCIA (Diligenciar por proceso responsable)

PROCESO RESPONSABLE	FUNCIONARIO RESPONSABLE

ACCIÓN CORRECTIVA Y/O PREVENTIVA

ALCALDÍA DE ARMENIA
Correspondencia Recibida
2014RE35826
Ciudadano: JORGE ELIECER BARRAGAN LOPEZ
Fecha: 2014-12-22 16:39:33
Dependencia: Departamento Administrativo de Planeación
Anexos: 0
Destinatario: Jessica Lorena Arenas Gutierrez
Recibido por: Elsa Liliana Avila

FECHA DE IMPLEMENTACIÓN	RESPONSABLE DE IMPLEMENTACIÓN

SEGUIMIENTO AL TRÁMITE DE LA QUEJA, RECLAMO O SUGERENCIA
(Diligenciar oficina de atención al ciudadano)

¿Se satisfizo el requerimiento del usuario?	SI		NO

OBSERVACIONES

Mecanismo por medio del cual se le informa al usuario el resultado de su solicitud	

FECHA Y NÚMERO DE RADICACIÓN (Diligenciar oficina de atención al ciudadano)

	CONCEPTO DE RIESGO CON BASE EN EL SIG (SISTEMA DE INFORMACIÓN GEOGRAFICA) Departamento Administrativo de Planeación Proceso 3.Planificación y Ordenamiento del Territorio	Código: R-DP-POT-SUB-012 Fecha: 22/04/2013 Versión 004 Página 1 de 1

DP-POT- CAR-882
Armenia, Diciembre 30 de 2014

Señora
Jorge Eliecer Barragan
Armenia, Quindío.

Asunto: Concepto técnico sobre zonas de riesgo.

Conforme al acuerdo 019 de 2009, "Por medio del cual se adopta el Plan de Ordenamiento Territorial del Municipio de Armenia, para el periodo 2009-2023, Armenia ciudad de oportunidades para la vida", y el plano de riesgo por deslizamiento No 34, el siguiente predio identificado con la ficha catastral 01-03-0927-0001-000 presenta las siguientes características:

DESCRIPCIÓN	SI	NO	OBSERVACIONES
Se encuentra en zona urbana	X		
Se encuentra en zona rural		X	
Se encuentra en zona de riesgo cualitativo alto		X	
Se encuentra en zona de riesgo cualitativo moderado o riesgo alto mitigable		X	
Esta en suelo de protección ambiental		X	
Es un bien fiscal o público		X	

Nota: El predio identificado con la ficha catastral 01-03-0927-0001-000, urbanización Arco Iris manzana G casa 6 de esta ciudad. No esta en zona de alto riesgo.

El presente concepto se expide en cumplimiento de lo establecido en el Decreto 2742 de julio 25 de 2008, y en la Resolución 966 del 17 de agosto de 2004 en especial los Artículos 32 y 34 del capítulo VII y la Ley 1183 de enero de 2008.

Subdirectora(e):

Claudia Milena Hincapie Alvarez

Proyectó:Jhon J.M.C.
Elaboró: Jhon J.M.C.
Reviso: Claudia.M.H.

Jorge Eliécer Barragán López, c.t 7537065

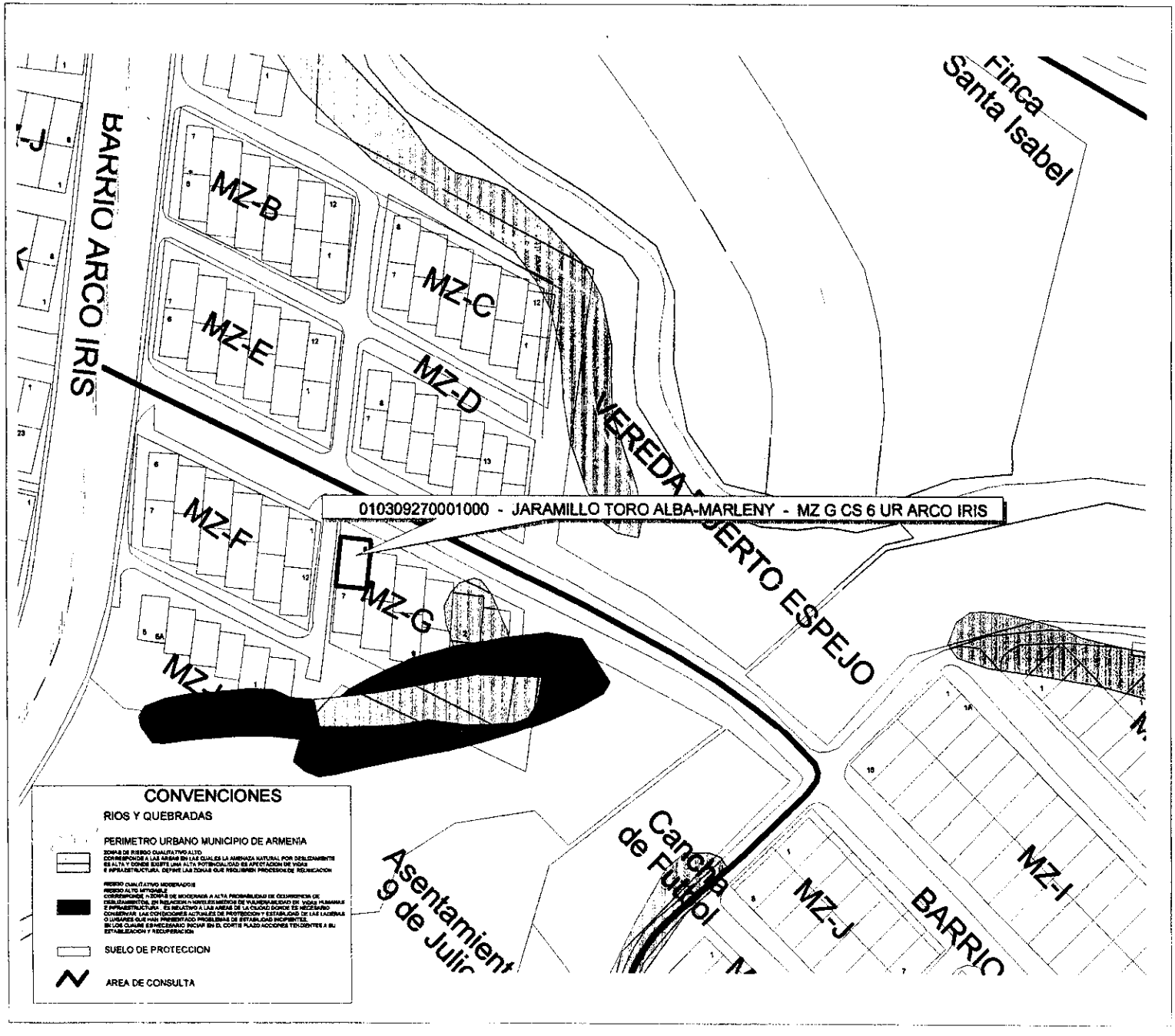

MUNICIPIO DE ARMENIA

LUZ PIEDAD VALENCIA FRANCO
Alcaldesa de Armenia

DEPARTAMENTO ADMINISTRATIVO
DE PLANEACION MUNICIPAL

CONTENIDO
LOCALIZACION DE UN PREDIO
EN EL SECTOR DEL BARRIO
ARCO IRIS

ELABORO
OEPARTAMENTO ADMINISTRATIVO
CE PLANEACION
SISTEMA DE INFORMACION GEOGRAFICO

Vo.Bo.
CAMILO CASADIEGO MILLAN
DIRECTOR
OEPARTAMENTO ADMINISTRATIVO
DE PLANEACION MUNICIPAL

OBSERVACIONES

BASE CARTOGRAFICA TOMADA DEL PLANO
DIGITAL ORIGINAL QUE REPOSA EN EL
SIG DEL DEPARTAMENTO ADMINISTRATIVO
DE PLANEACION MUNICIPAL

ZONAS DE RIESGO POR DESLIZAMIENTO
SEGUN PLANO 34 DEL ACUERDO 019 DE 2009

SUELO DE PROTECCION SEGUN
DECRETO 094 DE 2010

BASE DE DATOS IGAC REGISTRO UNO
AÑO 2014

DIGITALIZO
OFICINA S.I.G.

FECHA
DICIEMBRE 2014

ESCALA
1:1250

ALCALDÍA DE ARMENIA
Correspondencia Recibida
2014RE34678
Ciudadano: ANA MARIA GOMEZ HERRERA
Fecha: 2014-12-10 10:03:55
Dependencia: Departamento Administrativo de Planeación
Anexos: 0
Destinatario: Jessica Lorena Arenas Gutierrez
Recibido por: Elsa Liliana Avila

Armenia, 4 de Diciembre de 2014

Arquitecto
CARLOS ALBERTO MENDOZA PARRA
Subdirector de Planeación

Cordial saludo,

Por medio del presente oficio es para solicitar una Certificación de Alto Riesgo del inmueble ubicado en el barrio Nuevo Armenia 1ra Etapa Manzana "C" Casa "5", esto por motivo de compra de este inmueble, requisito que me está pidiendo el Abogado del Fondo Nacional del Ahorro.

Agradeciendo de antemano su colaboración, me despido atentamente.

ANAMARIA GOMEZ HERRERA
C.C. No. 41.952.577
TEL CEL: 320-6424636

MUNICIPIO DE ARMENIA

Departamento Administrativo de Planeación
Subdirección

DP - POT – 6509

Armenia Quindío, 24 de noviembre de 2014

Ingeniero
José Elmer Lopez Restrepo
Curador Urbano Nro. 2
Calle 21 Nro. 13-51 Ofcina 101 / C.P. 630004
Armenia Quindío

Asunto: Socialización de información

Teniendo en cuenta que de acuerdo al documento CONPES 3572 de 2009, el Sistema Estratégico de Transporte Publico AMABLE, viene desarrollando estudios y diseños del proyecto vial Calle 50 entre la glorieta Los Naranjos y el Puesto de Policía de Puerto Espejo, y con el objeto de evitar inconvenientes previo al inicio de las labores constructivas, me permito anexar al presente CD con detalles de la zona de afectación para que estas sean de su conocimiento.

Así mismo se solicita no abstenerse de otorgar licencias de obra nueva o modificaciones hasta tanto no sean finalizadas las obras a ejecutar.

Cordial Saludo,

Carlos Alberto Mendoza Parra
Subdirector

Revisó: Oscar C. A.
Proyectó: Elaboró: Zuleidy G. S.
Elaboró: Zuleidy G. S.

Anexo: Un (01) CD

Centro Administrativo Municipal CAM, piso 3 Tel – (6)7417100 Ext. 310 CP.630004
Correo Electrónico: planeacion@armenia.gov.co

	CONCEPTO DE RIESGO CON BASE EN EL SIG (SISTEMA DE INFORMACIÓN GEOGRAFICA) Departamento Administrativo de Planeación Proceso 3.Planificación y Ordenamiento del Territorio	Código: R-DP-POT-SUB-012 Fecha: 22/04/2013 Versión 004 Página 1 de 1

DP-POT- CAR-883
Armenia, Diciembre 30 de 2014

Señora
Ana María Gómez Herrera
Armenia, Quindío.

Asunto: Concepto técnico sobre zonas de riesgo.

Conforme al acuerdo 019 de 2009, "Por medio del cual se adopta el Plan de Ordenamiento Territorial del Municipio de Armenia, para el periodo 2009-2023, Armenia ciudad de oportunidades para la vida", y el plano de riesgo por deslizamiento No 34, el siguiente predio identificado con la ficha catastral 01-03-1273-0007-000 presenta las siguientes características:

DESCRIPCIÓN	SI	NO	OBSERVACIONES
Se encuentra en zona urbana	X		
Se encuentra en zona rural		X	
Se encuentra en zona de riesgo cualitativo alto		X	
Se encuentra en zona de riesgo cualitativo moderado o riesgo alto mitigable		X	
Esta en suelo de protección ambiental		X	
Es un bien fiscal o público		X	

Nota: El predio identificado con la ficha catastral 01-03-1273-0007-000, barrio Nueva Armenia etapa I manzana C casa 5 de esta ciudad. No esta en zona de alto riesgo.

El presente concepto se expide en cumplimiento de lo establecido en el Decreto 2742 de julio 25 de 2008, y en la Resolución 966 del 17 de agosto de 2004 en especial los Artículos 32 y 34 del capítulo VII y la Ley 1188 de enero de 2008.

Subdirectora(e):

Claudia Milena Hincapie Alvarez

Proyectó:Jhon J.M.C.
Elaboró: Jhon J.M.C.
Reviso: Claudia.M.H.

Luz Milena Bocanegra Osorio
cc. 41.939966 Armenia.

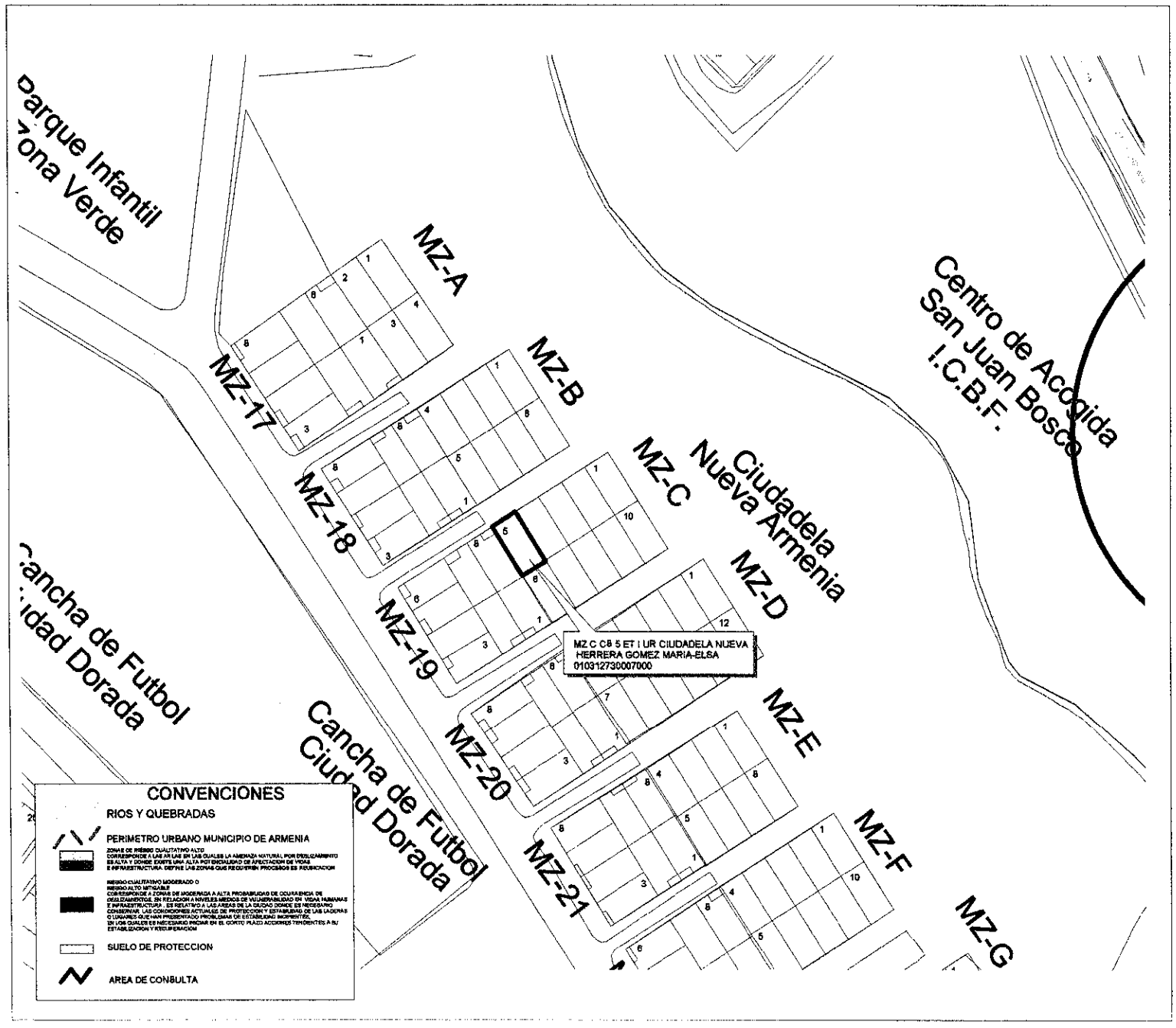

MUNICIPIO DE ARMENIA

LUZ PIEDAD VALENCIA FRANCO
Alcaldesa de Armenia

DEPARTAMENTO ADMINISTRATIVO
DE PLANEACION MUNICIPAL

CONTENIDO
LOCALIZACION DE UN PREDIO
EN EL SECTOR DEL BARRIO
NUEVA ARMENIA II ET

ELABORO
DEPARTAMENTO ADMINISTRATIVO
DE PLANEACION
SISTEMA DE INFORMACION GEOGRAFICO

Vo.Bo.

CAMILO CASADIEGO MILLAN

DIRECTOR
DEPARTAMENTO ADMINISTRATIVO
DE PLANEACION MUNICIPAL

OBSERVACIONES

BASE CARTOGRAFICA TOMADA DEL PLANO DIGITAL ORIGINAL QUE REPOSA EN EL SIB DEL DEPARTAMENTO ADMINISTRATIVO DE PLANEACION MUNICIPAL

ZONAS DE RIESGO POR DESLIZAMIENTO SEGUN PLANO 34 DEL ACUERDO 016 DE 2009

SUELO DE PROTECCION REGUN DECRETO 094 DE 2010

BASE DE DATOS IGAC REGISTRO UNO AÑO 2014

DIGITALIZO
OFICINA S.I.G.

FECHA
DICIEMBRE 2014

ESCALA
1:1250

71

ALCALDÍA DE ARMENIA
Correspondencia Recibida
2014RE34673
Ciudadano: HECTOR GUILLERMO ANGEL LONDOÑO
Fecha: 2014-12-10 09:50:14
Dependencia: Departamento Administrativo de Planeación
Anexos: 0
Destinatario: Jessica Lorena Arenas Gutierrez
Recibido por: Ana Cecilia Lopez Barrera

Armenia, Quindío Diciembre 09 de2014

Arquitecto
CARLOS ALBERTO MENDOZA PARRA
Subdirector de Planeación

Asunto: Solicitud de Certificado de Alto Riesgo

Para trámites respectivos con el Fondo Nacional del Ahorro, se solicita el CERTIFICADO DE ALTO RIESGO PARA AVALUO, del siguiente predio:

Urbanización: Monte Santo
Bloque II
Apto 401
CARRERA 24 # 5 - 20

Atentamente

Héctor Guillermo Angel Londoño
CC. 7.560.760
3187667273

MUNICIPIO DE ARMENIA

Departamento Administrativo de Planeación
Subdirección

DP - POT – 6509

Armenia Quindío, 24 de noviembre de 2014

Ingeniero
José Elmer Lopez Restrepo
Curador Urbano Nro. 2
Calle 21 Nro. 13-51 Ofcina 101 / C.P. 630004
Armenia Quindío

Asunto: Socialización de información

Teniendo en cuenta que de acuerdo al documento CONPES 3572 de 2009, el Sistema Estratégico de Transporte Publico AMABLE, viene desarrollando estudios y diseños del proyecto vial Calle 50 entre la glorieta Los Naranjos y el Puesto de Policía de Puerto Espejo, y con el objeto de evitar inconvenientes previo al inicio de las labores constructivas, me permito anexar al presente CD con detalles de la zona de afectación para que estas sean de su conocimiento.

Así mismo se solicita no abstenerse de otorgar licencias de obra nueva o modificaciones hasta tanto no sean finalizadas las obras a ejecutar.

Cordial Saludo,

Carlos Alberto Mendoza Parra
Subdirector

Revisó: Oscar C. A.
Proyectó: Elaboró: Zuleidy G. S.
Elaboró: Zuleidy G. S.

Anexo: Un (01) CD

Centro Administrativo Municipal CAM, piso 3 Tel – (6)7417100 Ext. 310 CP.630004
Correo Electrónico: planeacion@armenia.gov.co

	CONCEPTO DE RIESGO CON BASE EN EL SIG (SISTEMA DE INFORMACIÓN GEOGRAFICA) Departamento Administrativo de Planeación Proceso 3.Planificación y Ordenamiento del Territorio	Código: R-DP-POT-SUB-012 Fecha: 22/04/2013 Versión 004 Página 1 de 1

DP-POT- CAR-885
Armenia, Diciembre 30 de 2014

Señor
Hector Guillermo Angel Londoño
Armenia, Quindío.

ADRIANA PATRICIA CEBALLOS
41926509

Asunto: Concepto técnico sobre zonas de riesgo.

Conforme al acuerdo 019 de 2009, "Por medio del cual se adopta el Plan de Ordenamiento Territorial del Municipio de Armenia, para el periodo 2009-2023, Armenia ciudad de oportunidades para la vida", y el plano de riesgo por deslizamiento No 34, el siguiente predio ubicado en la urbanización Monte Santo bloque II apartamento 401 Carrera 24 No 5-20 de esta ciudad, presenta las siguientes características:

DESCRIPCIÓN	SI	NO	OBSERVACIONES
Se encuentra en zona urbana	X		
Se encuentra en zona rural		X	
Se encuentra en zona de riesgo cualitativo alto		X	
Se encuentra en zona de riesgo cualitativo moderado o riesgo alto mitigable	X		
Esta en suelo de protección ambiental		X	
Es un bien fiscal o público		X	

Nota: El predio ubicado en la urbanización Monte Santo bloque II apartamento 401 Carrera 24 No 5-20 de esta ciudad. No esta en zona de alto riesgo. Si esta en zona de riesgo cualitativo moderado o riesgo alto mitigable.

El presente concepto se expide en cumplimiento de lo establecido en el Decreto 2742 de julio 25 de 2008, y en la Resolución 966 del 17 de agosto de 2004 en especial los Artículos 32 y 34 del capitulo VII y la Ley 1183 de enero de 2008.

Subdirectora(e):

Claudia Milena Hincapie Alvarez

Proyectó:Jhon J.M.C.
Elaboró: Jhon J.M.C.
Reviso: Claudia.M.H.

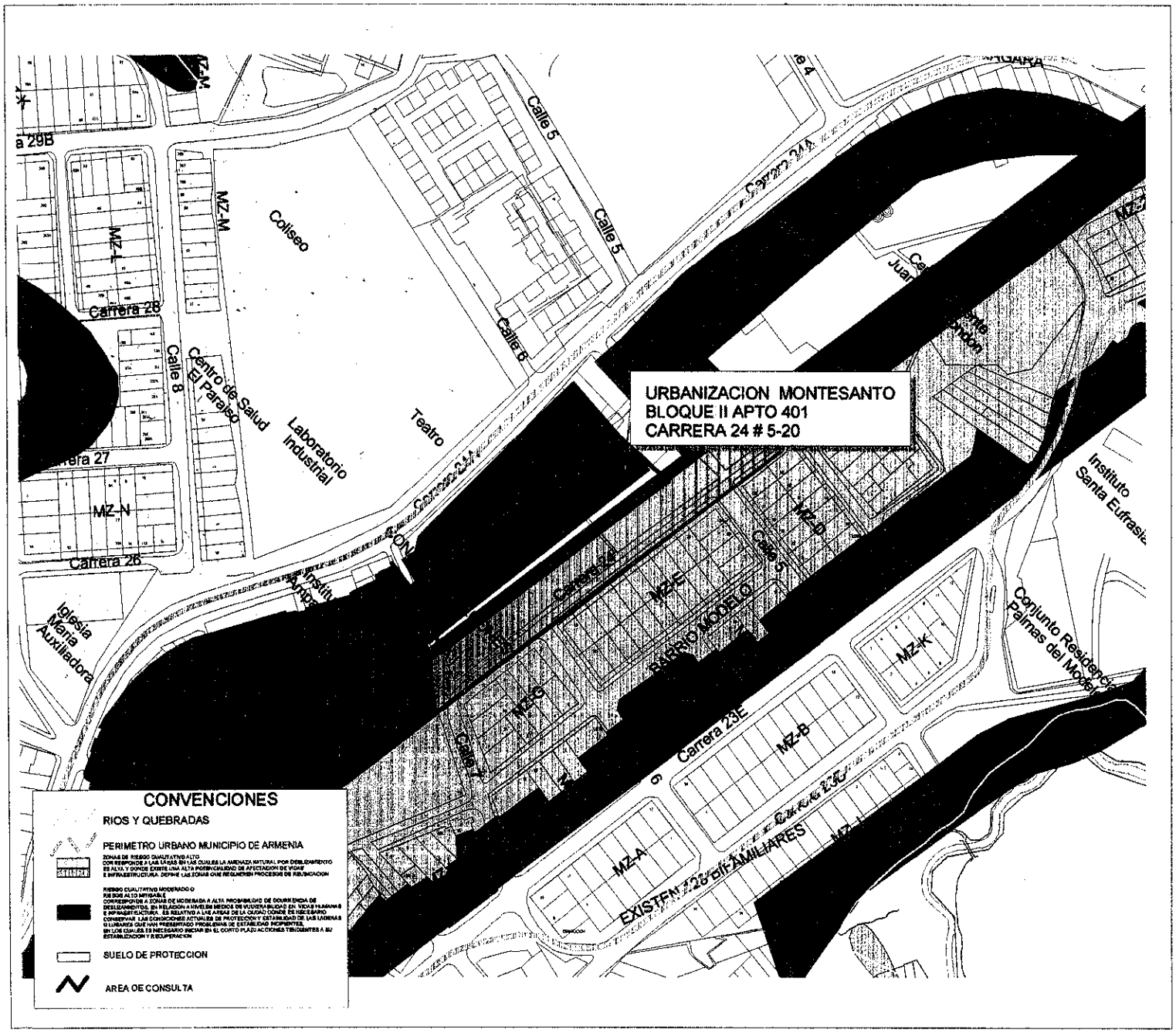

MUNICIPIO DE ARMENIA

LUZ PIEDAD VALENCIA FRANCO
Alcaldesa de Armenia

DEPARTAMENTO ADMINISTRATIVO
DE PLANEACION MUNICIPAL

CONTENIDO
LOCALIZACION DE UN PREDIO
EN EL SECTOR DEL BARRIO
MONTESANTO

ELABORO
DEPARTAMENTO ADMINISTRATIVO
DE PLANEACION
SISTEMA DE INFORMACION GEOGRAFICO

Vo.Bo.

CAMILO CASADIEGO MILLAN

DIRECTOR
DEPARTAMENTO ADMINISTRATIVO
DE PLANEACION MUNICIPAL

OBSERVACIONES

BASE CARTOGRAFICA TOMADA DEL PLANO DIGITAL ORIGINAL QUE REPOSA EN EL SIG DEL DEPARTAMENTO ADMINISTRATIVO DE PLANEACION MUNICIPAL

ZONAS DE RIESGO POR DESLIZAMIENTO SEGUN PLANO 34 DEL ACUERDO 019 DE 2009

SUELO DE PROTECCION SEGUN DECRETO 094 DE 2010

BASE DE DATOS IGAC REGISTRO UND AÑO 2014

DIGITALIZO
OFICINA S.I.G.

FECHA
DICIEMBRE 2014

ESCALA
1:2500